

沿岸各地の水温

日本海 14℃台
陸奥湾 10～13℃台

(5月21～25日)
津軽海峡 11～12℃台
太平洋 9～11℃台

今回は全地域で昇温し、平均前回差は+0.4となりました。

昨年と比べると、日本海側が-1.6度、津軽海峡側が-0.3度、陸奥湾内が-0.5度、太平洋が-1.3度で、平均昨年差は-0.7度となっています。

平年と比べると、日本海・津軽海峡・陸奥湾・太平洋が平年並みで、平均平年差は-0.1度となっています。

◎舢作崎西方水温鉛直断面図

下図は、5月の日本海観測時の舢作崎西方水温鉛直断面図です。

図によると、表面水温は沿岸域(東経139度以東)が12～13℃台、沖合域(東経139度以西)が8～9℃台となっており、対馬暖流が東経139度40分付近を中心に北上していると考えられます。昨年と比べると、表面水温は沿岸域で1℃高く、沖合域で1℃低いという結果でした。

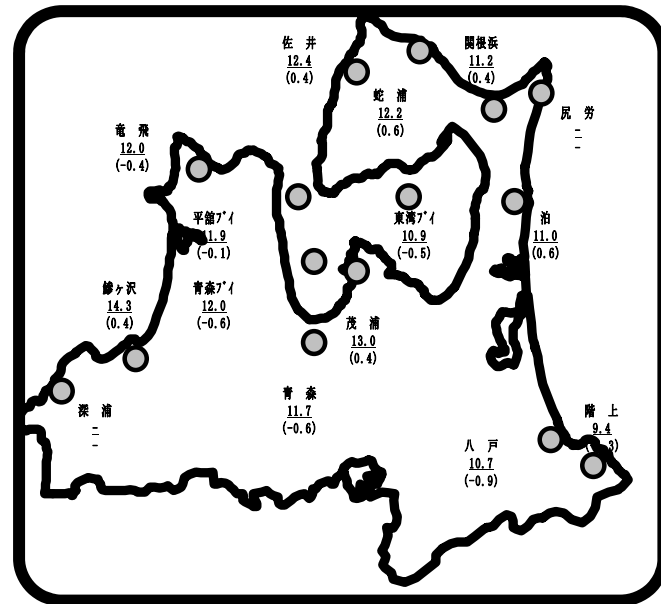
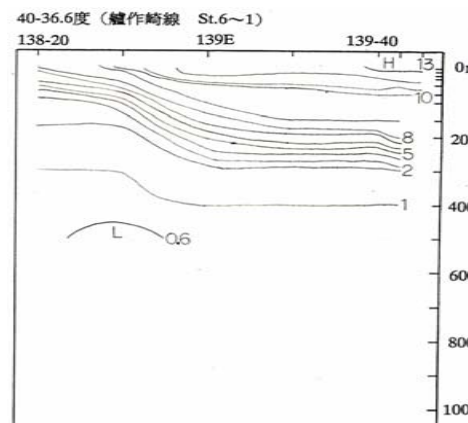
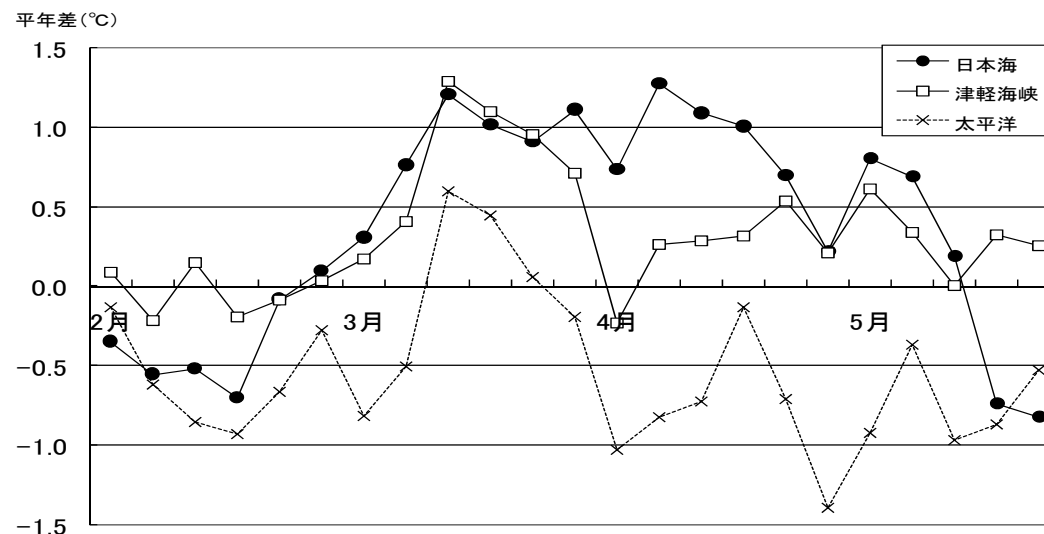


図 定地水温 (5月21～25日)
平均値 (平年差) ブイ1m

| | 水温 | 平年差 | 昨年差 | 前回差 |
|------|------|------|------|------|
| 深浦 | - | - | - | - |
| 鱒ヶ沢 | 14.3 | +0.4 | -1.6 | +0.7 |
| 竜飛 | 12.0 | -0.4 | -0.6 | +0.0 |
| 佐井 | 12.4 | +0.4 | +0.5 | +0.3 |
| 青森 | 11.7 | -0.6 | -0.7 | +0.2 |
| 蛇浦 | 12.2 | +0.6 | -0.4 | -0.1 |
| 関根浜 | 11.2 | +0.4 | -0.5 | +0.9 |
| 民三 | - | - | - | - |
| 泊 | 11.0 | +0.6 | -0.6 | +0.8 |
| 八戸 | 10.7 | -0.9 | -1.1 | +0.9 |
| 階上 | 9.4 | -1.3 | -2.2 | +0.4 |
| 茂浦 | 13.0 | +0.4 | -0.4 | +0.9 |
| 平館ブイ | 11.9 | -0.1 | -0.3 | +0.5 |
| 青森ブイ | 12.0 | -0.6 | -0.8 | +0.1 |
| 東湾ブイ | 10.9 | -0.5 | -0.5 | +0.0 |
| 平均 | 11.7 | -0.1 | -0.7 | +0.4 |

◎沿岸定地水温の推移について

下図は2月以降の海域別定置水温の平年差を示したものです。海域別にみると、津軽海峡は2月～5月中旬は平年並み～やや高め、日本海は2月はやや低め、3月～5月中旬は平年並み～やや高め、以降はやや低めとなっています。太平洋は3月は平年並みでしたが、それ以外はやや低め～かなり低めでした。



太平洋の海況 (5月21～22日)

概況；沿岸水温は9～10℃台

○太平洋沿岸域の表面水温

前回から変わっておらず、前年同期と比べると1～2度ほど低い水温となっています。

○津軽暖流の尻屋崎東方への張り出し

7℃等温線でみると東経142度40分付近までと、前回より強くなっています。

○親潮系冷水の南下

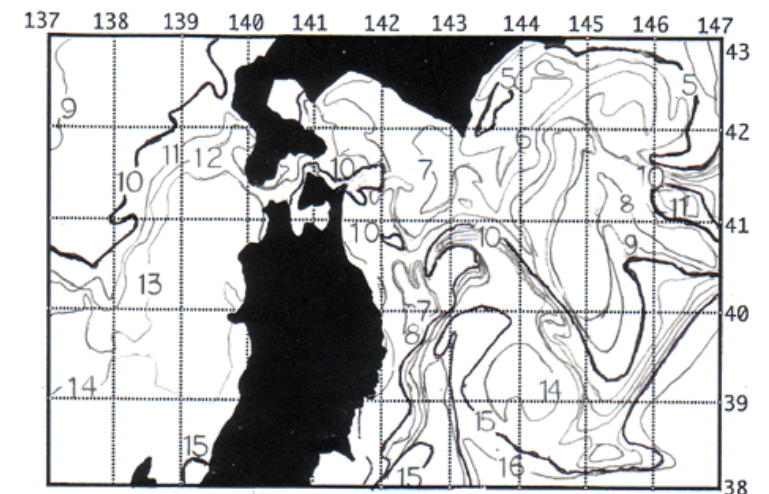
7℃等温線でみると北緯40度40分付近までと、前回より弱まっています。

日本海の海況 (5月21～22日)

概況；沿岸水温は13～14℃台

○日本海沿岸域の表面水温

前期と比べ1℃ほど昇温しており、前年同期と同程度の水温となっています。



資料：(社) 漁業情報サービスセンター
北部太平洋海況情報 第15号 5月23日

大戸瀬沖の平均水温 (ブイのデータ：℃)

| | 1m層 | 10m層 | 20m層 |
|----------|-------|-------|-------|
| 5月21～25日 | 13.89 | 13.67 | 13.38 |
| 前回差 | +0.80 | +0.92 | +1.08 |