

沿岸各地の水温

(1月16~20日)

日本海 7 ~ 9 °C台
陸奥湾 6 ~ 11 °C台

津軽海峡 8 ~ 9 °C台
太平洋 6 ~ 8 °C台

今回は鱒ヶ沢、茂浦を除き、その他全海域で降温しました。平均前回差は-0.7度となっています。

昨年と比べると、日本海側で+0.3度、津軽海峡側で+0.2度、陸奥湾内で+0.8度、太平洋で+0.1度となっており、平均昨年差は+0.3度でした。

平年と比べると、日本海でやや高め、津軽海峡、陸奥湾、太平洋では平年並みとなっています。平均平年差は+0.3度でした。

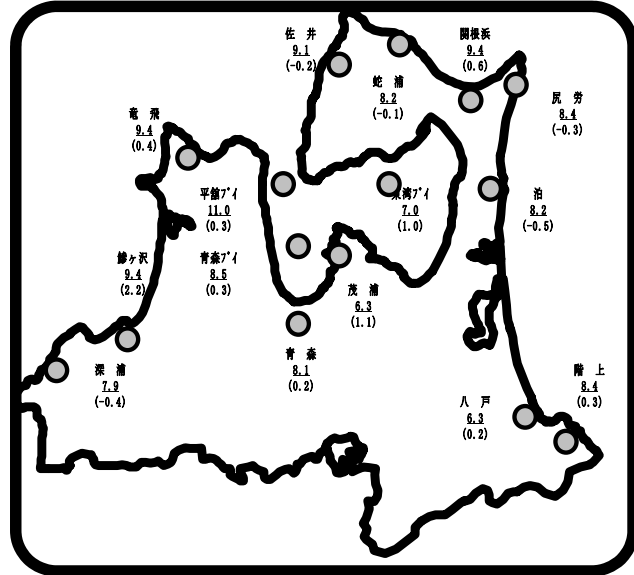


図 定地水温 (1月16~20日) 平均値 (平年差) ブイ1m

	水温	平年差	昨年差	前回差
深浦	7.9	-0.4	-0.4	-1.1
鱒ヶ沢	9.4	+2.2	+1.0	+0.0
竜飛	9.4	+0.4	-0.6	-0.5
佐井	9.1	-0.2	+1.6	-0.3
青森	8.1	+0.2	-0.2	-0.8
蛇浦	8.2	-0.1	-0.7	-0.4
関根兵	9.4	+0.6	+0.4	-0.8
尻労	8.4	-0.3	-0.6	-0.6
泊	8.2	-0.5	-0.8	-1.5
八戸	6.3	+0.2	+1.5	-0.7
階上	8.4	+0.3	+0.1	-0.8
茂浦	6.3	+1.1	+1.2	+0.2
平館ブイ	11.0	+0.3	+0.3	-0.3
青森ブイ	8.5	+0.3	+0.5	-0.9
東湾ブイ	7.0	+1.0	+2.0	-1.3
平均	8.4	+0.3	+0.3	-0.7

太平洋の海況 (1月21~22日)

概況；沿岸水温は8~10°C台

○太平洋沿岸域の表面水温

前回と比べ1~3度降温し、前年同期と比べ同程度の水温となっています。

○津軽暖流の尻屋崎東方への張り出し

10°C等温線でみると東経141度55分付近までと、張り出しは前回より強くなっています。

○親潮系冷水の南下

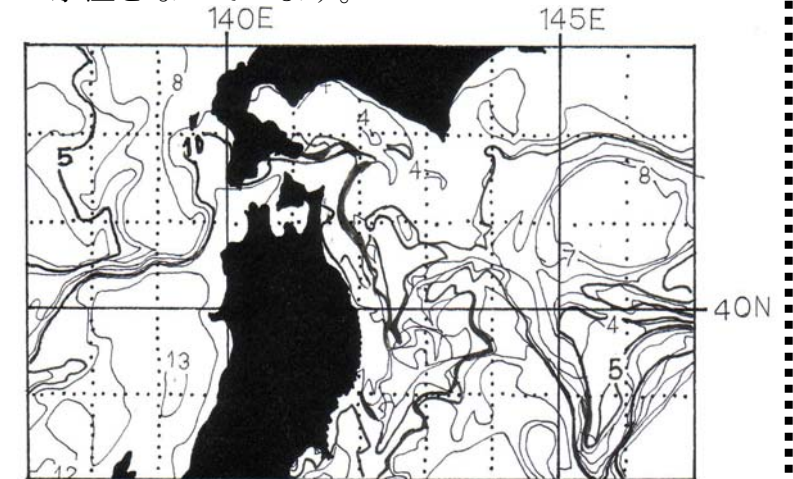
9°C等温線でみると北緯38度分20付近までと、南下は前回より強まっています。

日本海の海況 (1月21~22日)

概況；沿岸水温は11°C台

○日本海沿岸域の表面水温

前回と比べ1度ほど降温し、前年同期と比べ同程度の水温となっています。



資料：(社) 漁業情報サービスセンター
北部太平洋海況情報 第83号 1月23日

大戸瀬沖の平均水温 (ブイのデータ：°C)

	1m層	10m層	20m層
1月16~20日	10.94	10.99	11.01
前回差	-0.62	-0.72	-0.63
前年差	-0.00	-0.04	-0.04

●六ヶ所沖の水温

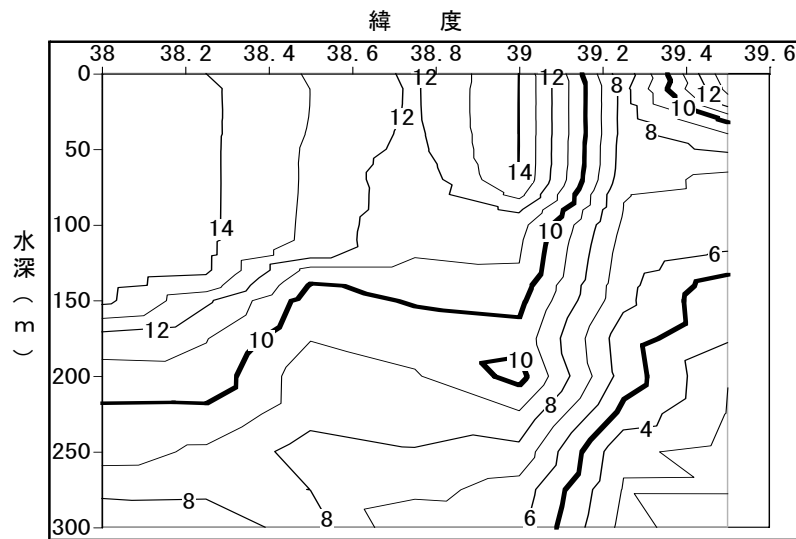
	No. 1ブイ		No. 2ブイ	
	水深4m	水深5m	水深5m	水深20m
1月16~20日	9.80	9.77	9.77	9.85
前回差	-0.00	-0.14	-0.14	-0.04
昨年差	-0.69	-0.73	-0.73	-0.66

※No. 1ブイは40-58N, 141-25E, No. 2ブイは40-57N, 141-25E

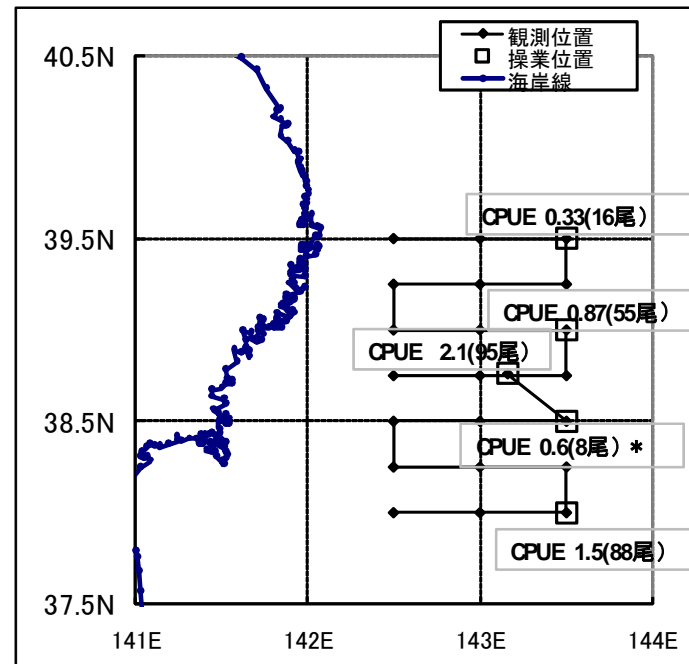
◎アカイカ未利用資源調査結果

1月16日~21日に太平洋(三陸沖)で、試験船開運丸による標記調査を実施しました。調査結果は図のとおり(右・下)です。

今回、アカイカの分布が多かったのは、北緯39度以南の海域で、海面から水深100mまでの水温は12~14°C台となっていました。



東経143度30分線 水温断面図



注1) CPUE: 1台1時間当たりのアカイカ漁獲尾数
()内の尾数は総漁獲尾数

注2) 操業時間: 5~7時間 (*は1.5時間)