

沿岸各地の水温

(1月26～31日)

日本海 9℃台
陸奥湾 5～10℃台

津軽海峡 8～9℃台
太平洋 7～9℃台

今回は鱒ヶ沢、竜飛、尻労、茂浦、平館・東湾ブイで降温し、その他海域で昇温しました。平均前回差は+0.1度となっています。

昨年と比べると、日本海側、津軽海峡側、太平洋側で+1.1度、陸奥湾内で+1.4度となっており、平均昨年差は+1.2度でした。

平年と比べると、日本海ではなほだ高め、津軽海峡でかなり高め、陸奥湾、太平洋ではやや高めとなっています。平均平年差は+1.3度と全海域で高め傾向でした。

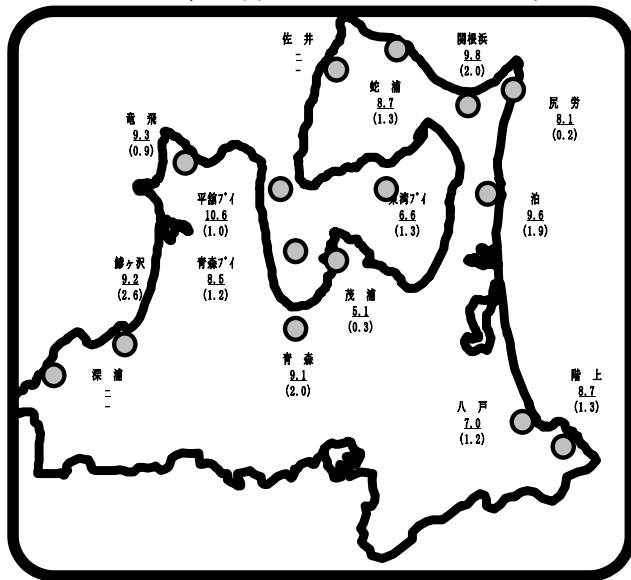


図 定地水温 (1月26～31日)
平均値 (平年差) ブイ 1m

	水温	平年差	昨年差	前回差
深浦	-	-	-	-
鱒ヶ沢	9.2	+2.6	+1.1	-0.2
竜飛	9.3	+0.9	-0.2	-0.1
佐井	-	-	-	-
青森	9.1	+2.0	+2.2	+1.0
蛇浦	8.7	+1.3	+1.6	+0.5
関根浜	9.8	+2.0	+2.0	+0.3
尻労	8.1	+0.2	-0.2	-0.3
泊	9.6	+1.9	+2.0	+1.4
八戸	7.0	+1.2	+1.2	+0.7
階上	8.7	+1.3	+1.2	+0.3
茂浦	5.1	+0.3	-0.2	-1.2
平館ブイ	10.6	+1.0	+1.4	-0.4
青森ブイ	8.5	+1.2	+1.7	+0.0
東湾ブイ	6.6	+1.3	+2.1	-0.3
平均	8.5	+1.3	+1.2	+0.1

太平洋の海況 (1月29～2月1日)

概況；沿岸水温は9～10℃台

○太平洋沿岸域の表面水温

前回と比べ1度ほど昇温し、前年同期と比べ2度ほど高い水温となっています。

○津軽暖流の尻屋崎東方への張り出し

10℃等温線でみると東経142度20分付近までと、張り出しは前回より強くなっています。

○親潮系冷水の南下

9℃等温線でみると北緯39度分00付近までと、南下は前回より弱くなっています。

日本海の海況 (1月29～2月1日)

概況；沿岸水温は11～12℃台

○日本海沿岸域の表面水温

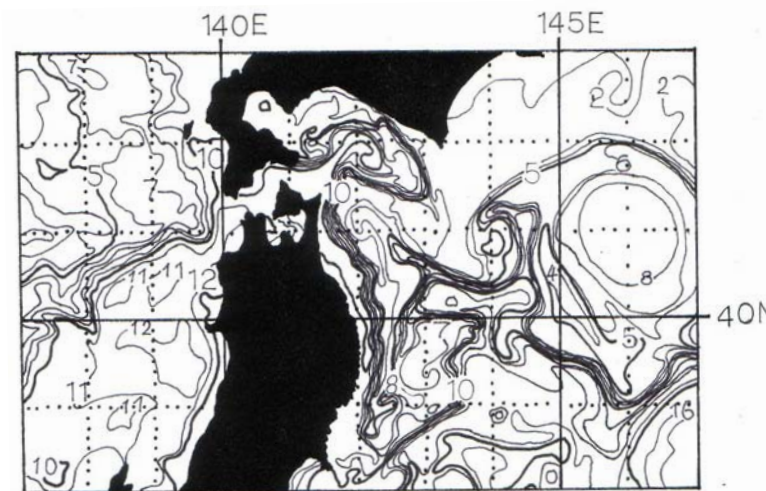
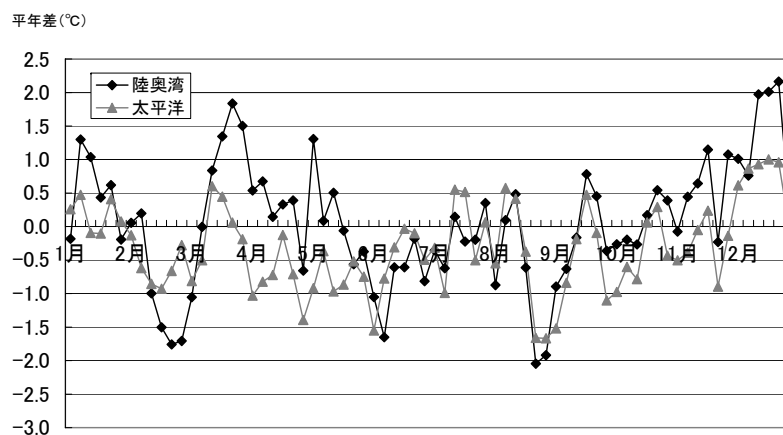
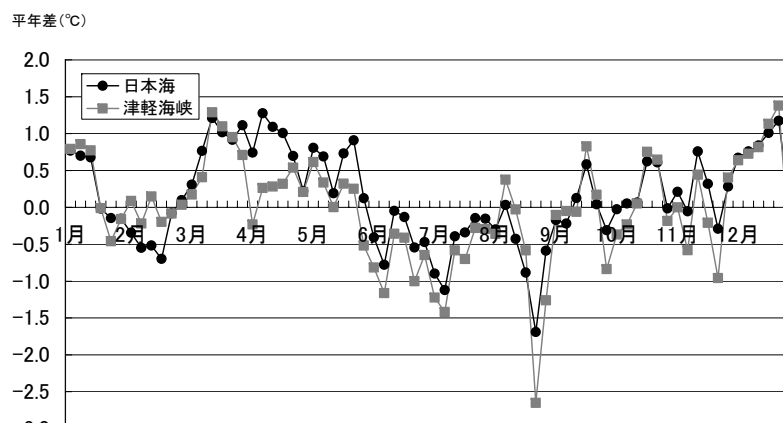
前回と比べ1度ほど昇温し、前年同期と比べ2度ほど高い水温となっています。

◎沿岸定地水温の推移について

2008年の県内各海域別平均水温の平年偏差を下図に示しました。

日本海、津軽海峡では2月は平年よりやや低めの水温でしたが、1～5月までは平年並み～やや高めの水温で推移していました。6～7月は平年並み～やや低めの水温で、9月に一度かなり低め（津軽海峡：はなはだ低い）の水温まで下がり、10月移行は平年並み～やや高いで推移しました。

太平洋、陸奥湾では1月は平年並み～やや高めで、2月に入ると平年並み～かなり低め（太平洋：平年並み～やや低め）となりました。3～5月は陸奥湾で平年並み～かなり高い状態が続き、太平洋では親潮系冷水の影響で平年並み～かなり低い状態が続き、9月は日本海、津軽海峡と同様にやや低め～はなはだ低い状態となり、10月以降は津軽海峡で平年並み～やや高め（12月ははなはだ高い）で推移し、太平洋は12月はやや高めとなったが、それ以外の月は平年並み～やや低い状態で推移しました。



資料：(社) 漁業情報サービスセンター
北部太平洋海況情報 第86号 2月2日

●六ヶ所沖の水温

	No. 1ブイ		No. 2ブイ	
	水深4m	水深5m	水深5m	水深20m
1月21～25日	10.47	10.51	10.51	10.49
1月26～31日	10.29	10.27	10.27	10.27
前回差	-0.18	-0.24	-0.24	-0.21
昨年差	+2.24	+2.15	+2.15	+2.12

※No. 1ブイは40-58N, 141-25E、No. 2ブイは40-57N, 141-25E