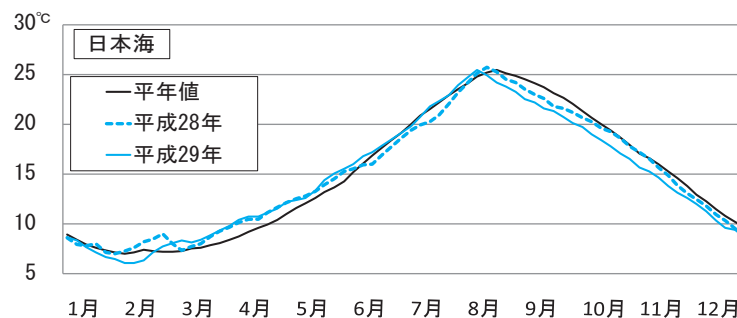


# 青森県沿岸域の海面水温の推移

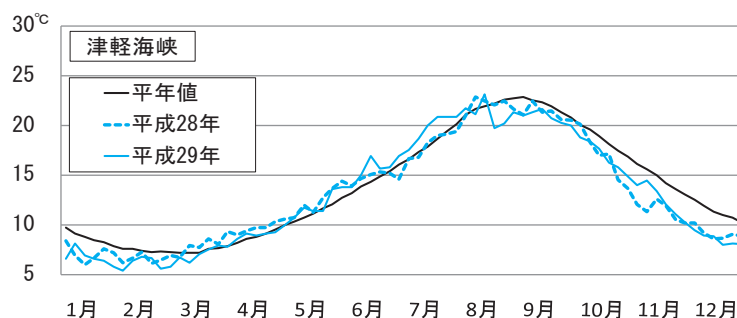
## 日本海沿岸

平成29年は3月及び5月が「やや高い」、4月が「かなり高い」、9月、10月及び11月が「かなり低い」、12月が「やや低い」、その他は「平年並み」であった。



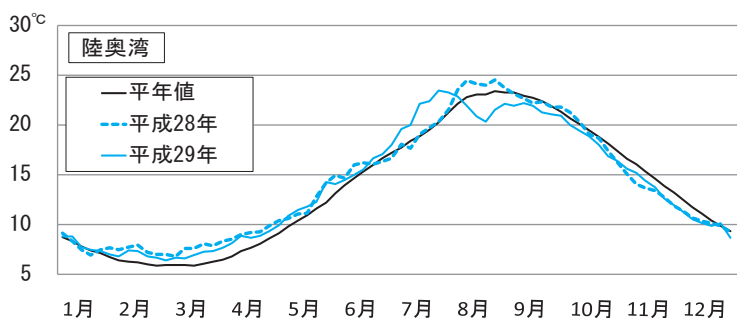
## 津軽海峡沿岸

平成29年は1月、2月、8月及び9月が「やや低い」、5月及び6月が「やや高い」、7月が「かなり高い」、10月が「かなり低い」、11月及び12月が「はなはだ低い」、その他は「平年並み」であった。



## 陸奥湾内

平成29年は2月、3月、4月及び5月が「やや高い」、7月が「はなはだ高い」、8月が「かなり低い」、9月、10月、11月及び12月が「やや低い」、その他は「平年並み」であった。



## 太平洋沿岸

平成29年は1月、10月及び12月が「やや低い」、7月が「かなり高い」、8月、9月及び11月が「かなり低い」、その他は「平年並み」であった。

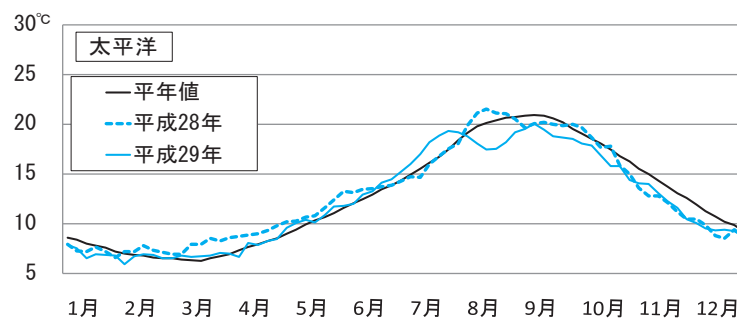


図 各海域における海面水温の推移

### ※水温データ

日本海沿岸、津軽海峡沿岸及び太平洋沿岸は定地水温観測値（日本海は深浦、津軽海峡は佐井、蛇浦、太平洋は尻労、泊、八戸、階上の平均値）、陸奥湾内は海況自動観測システム観測値及び定地水温観測値（平館ブイ、青森ブイ、東湾ブイ、青森、茂浦の平均値）

### ※水温平年値データ

昭和62年～平成28年の平均値

### ※水温の概評

平年並み：平年差が±0.6°C未満

やや：平年差が±0.6°C以上高い（または低い）

かなり：平年差が±1.3°C以上±2.0°C未満（または低い）