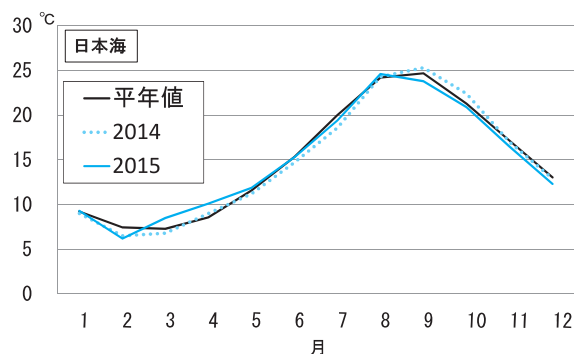


青森県の海域ごとの水温の推移

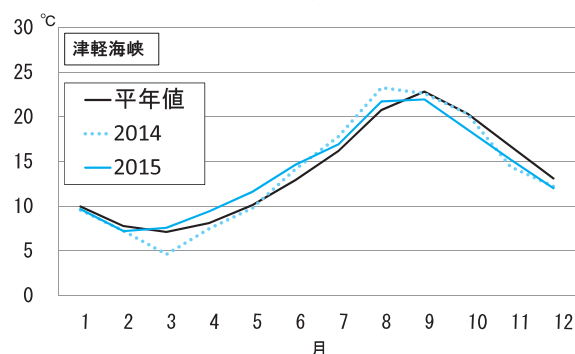
日本海沿岸

2014年は、1月が「やや低い」、9月及び10月が「やや高い」、その他は「平年並み」であった。
2015年は1月、9月、11月及び12月が「やや低い」、3月が「かなり高い」、4月が「やや高い」、その他は「平年並み」であった。



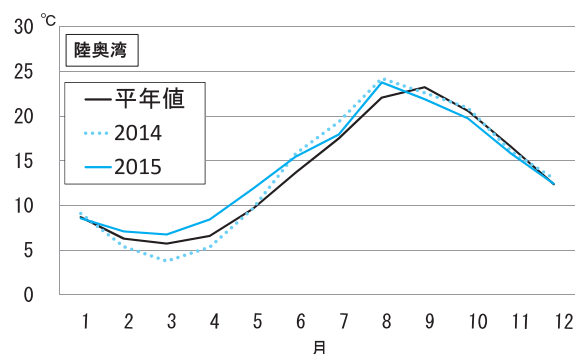
津軽海峡沿岸

2014年は、1月及び4月が「やや低い」、2月が「かなり低い」、3月が「はなはだ低い」、6月及び8月が「やや高い」、7月が「かなり高い」、10月以降は「やや低い」であった。2015年は3月、4月及び7月が「やや高い」、5月及び6月が「かなり高い」、9月及び11月が「やや低い」、10月が「かなり低い」、その他は「平年並み」であった。



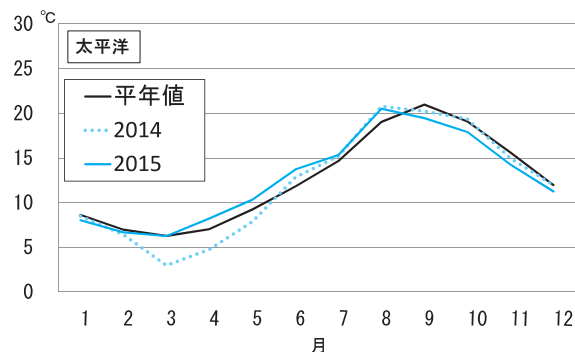
陸奥湾内

2014年は、1月及び4月が「やや低い」、2月が「かなり低い」、3月が「はなはだ低い」、6月が「やや高い」、7月が「かなり高い」のほかは「平年並み」であった。2015年は2月、6月及び7月は「やや高い」、3月から5月が「かなり高い」、9月から10月が「やや低い」、その他は「平年並み」であった。



太平洋沿岸

2014年は、1月が「やや低い」、2月が「かなり低い」、3月及び4月が「はなはだ低い」、その他は概ね「平年並み」であった。2015年は4月及び7月が「やや高い」、5月から6月が「かなり高い」、9月から10月が「やや低い」、その他は「平年並み」であった。



※水温データ

日本海沿岸、津軽海峡沿岸及び太平洋沿岸は定地水温観測値（日本海は深浦、津軽海峡は竜飛、佐井、蛇浦、関根浜、太平洋は尻労、泊、八戸、階上の平均値）、陸奥湾内は海況自動観測システム観測値（平館ブイ、青森ブイ、東湾ブイの平均値）

※水温の概評

- 平年並み：平年差が±0.6℃未満
- やや：平年差が±0.6℃以上高い（または低い）
- かなり：平年差が±1.3℃以上±2.0℃未満（または低い）
- はなはだ：平年差が±2.0℃以上高い（または低い）