

8月31日午前9時の
観測結果

現況の水温は『かなり低い～平年並み』となっています。
向こう1週間は『やや低い～平年並み』で推移すると考えられます。

底層の観測水深
平館ブイ 45m
青森ブイ 44m
東湾ブイ 48m

平館
平館ブイ

脇野沢

むつ市

	水温	塩分	流向	流速
1m	23.3	33.15	NNW	0.27(4m)
15m	22.2	33.47	N	0.32
30m	16.2	34.24	SSE	0.22
底層	14.6	34.25	S	0.23(40m)

…8/24～8/30の最高流速…

	月日	流向	流速m/s	ノット
4m	8/30	NW	0.86	1.67
15m	8/30	NNW	0.84	1.63
30m	8/30	S	0.57	1.11
40m	8/26	S	1.70	3.30

青森ブイ

東湾ブイ
1m
15m
30m
底層

	水温	塩分
1m	21.7	32.92
15m	20.5	33.83
30m	17.2	34.14
底層	15.4	34.18

気温	風向	風速
22.9	E	4.1

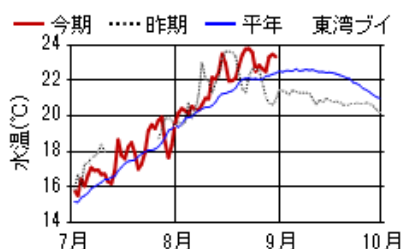
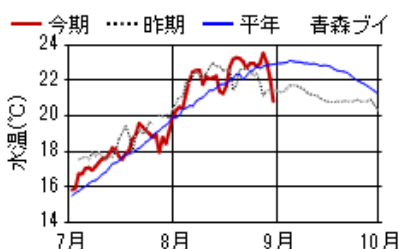
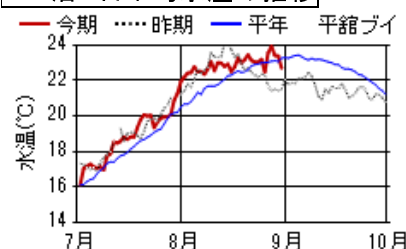
水温	塩分	溶存酸素
23.1	32.84	
22.1	33.15	
19.8	33.52	97 (7.2)
13.6	34.21	91 (7.7)

単位
水温・気温 °C
塩分 PSU
溶存酸素 % (mg/L)
流向流速 16方位 m/秒
風向風速 16方位 m/秒

野辺地町

青森市

15m層 日平均水温の推移



●今期の概況(8月24日～8月30日)

水温は、平館ブイの全層で0.5～3.2℃低下しました。青森ブイの全層で1.7～2.6℃低下しました。東湾ブイの1m層で1.2℃低下し、15m層～30m層で0.8～4.1℃上昇し、底層(48m)で0.9℃低下しました。

8月30日の日平均水温は、平館ブイで15.0～22.8℃、青森ブイで16.1～22.6℃、東湾ブイで14.7～23.4℃でした。平館ブイの全層で1ノットを超える流れが観測されました。

8月26日～30日の平均を半旬平均水温として平年と比べると、平館ブイの1m層～15m層で『平年並み』、30m層～底層(45m)で『かなり低い』、青森ブイの1m層～15m層で『平年並み』、30m層～底層(44m)で『やや低い』、東湾ブイの全層で『平年並み』でした。

8/26～8/31の半旬別平均水温の実況・昨年差・平年差(℃)及び平年比(%)

	1m層				15m層				30m層				底層			
	実況	昨年差	平年差	平年比	実況	昨年差	平年差	平年比	実況	昨年差	平年差	平年比	実況	昨年差	平年差	平年比
平館ブイ	23.9	2.3	0.5	36	23.4	1.8	0.4	27	19.9	-0.6	-1.7	-137	17.1	-0.8	-2.0	-177
青森ブイ	24.0	2.3	0.5	31	22.5	1.0	-0.3	-23	20.0	-0.1	-1.3	-94	17.3	-0.1	-1.0	-68
東湾ブイ	24.1	2.6	0.9	57	23.1	1.9	0.8	54	19.8	-0.6	-0.1	-5	15.1	-0.7	-0.9	-54

平年比の階級: 平年並み(±60%未満)、やや(±60%以上～±130%未満)、かなり(±130%以上～±200%未満)、はなはだ(±200%以上)
平年比が+60%以上は赤色、-60%以下は青色で表示

●今後の見通し

今期の概況は『かなり低い～平年並み』、気象台発表の8月27日からの1ヶ月予報(東北地方)の週別の気温では1週目、2週目ともに『高い』となっています。当研究所等による経験的予測システムでは、陸奥湾の15m層の水温は9月1日～5日、9月6日～10日ともに全ブイで『平年並み』と予測されます。陸奥湾の向こう1週間の全ブイ・全層の水温は、『やや低い～平年並み』で推移すると考えられます。

水深15m層の予測水温(℃)

	9/1～5	9/6～10
平館ブイ	22.9	22.8
青森ブイ	22.6	22.6
東湾ブイ	22.2	22.2

発行

地方独立行政法人 青森県産業技術センター水産総合研究所

電話 017-755-2155

FAX 017-755-2156

URL http://www.aomori-itc.or.jp/index.php?id=2184

