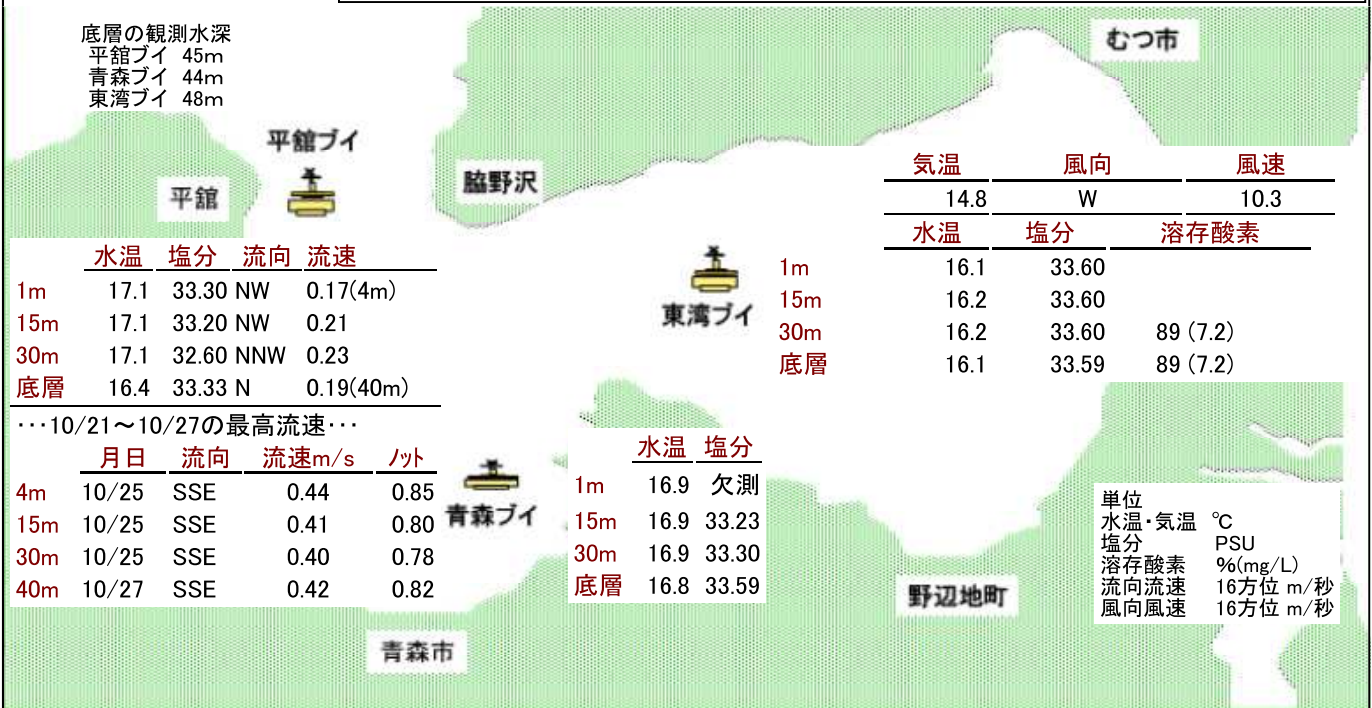




10月28日午前9時の観測結果

水温は全湾で『やや低い』となっています。

底層の観測水深  
 平館ブイ 45m  
 青森ブイ 44m  
 東湾ブイ 48m



気温	風向	風速
14.8	W	10.3
水温	塩分	溶存酸素
16.1	33.60	
16.2	33.60	
16.2	33.60	89 (7.2)
16.1	33.59	89 (7.2)

	水温	塩分	流向	流速
1m	17.1	33.30	NW	0.17(4m)
15m	17.1	33.20	NW	0.21
30m	17.1	32.60	NNW	0.23
底層	16.4	33.33	N	0.19(40m)

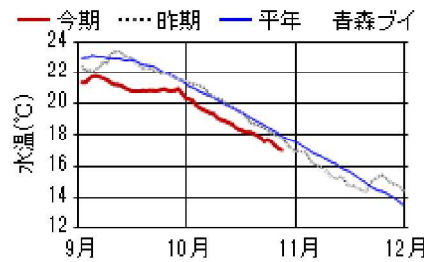
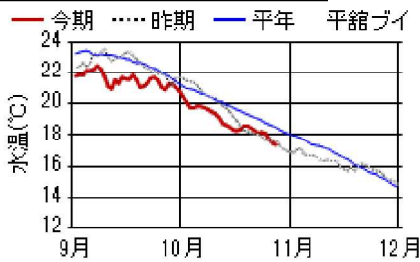
…10/21～10/27の最高流速…

	月日	流向	流速m/s	ノット
4m	10/25	SSE	0.44	0.85
15m	10/25	SSE	0.41	0.80
30m	10/25	SSE	0.40	0.78
40m	10/27	SSE	0.42	0.82

	水温	塩分
1m	16.9	欠測
15m	16.9	33.23
30m	16.9	33.30
底層	16.8	33.59

単位  
 水温・気温 °C  
 塩分 PSU  
 溶存酸素 %(mg/L)  
 流向流速 16方位 m/秒  
 風向風速 16方位 m/秒

15m層 日平均水温の推移



●今期の概況(10月21日～10月27日)

水温は、平館ブイの全層で0.9～2.2℃低下しました。青森ブイの全層で0.8～1.0℃低下しました。東湾ブイは10月21日～22日が欠測で23日～27日では全層で1.1℃低下しました。

10月27日の日平均水温は、平館ブイで16.1～17.4℃、青森ブイで16.8～17.0℃、東湾ブイで16.1℃でした。

10月21日～25日の半旬別平均水温を平年と比べると、平館ブイの全層で『やや低い』、青森ブイの全層で『やや低い』、東湾ブイは2日間欠測のため半旬別平均は欠測扱いです。

10/21～10/25の半旬別平均水温の実況・昨年差・平年差(℃)及び平年比(%)

	1m層				15m層				30m層				底層			
	実況	昨年差	平年差	平年比	実況	昨年差	平年差	平年比	実況	昨年差	平年差	平年比	実況	昨年差	平年差	平年比
平館ブイ	18.1	0.0	-0.9	-112	18.1	0.2	-0.8	-109	18.1	0.5	-0.8	-103	17.8	1.5	-0.4	-67
青森ブイ	17.6	-0.8	-0.9	-106	17.6	-0.7	-0.9	-104	17.6	-0.7	-1.0	-107	17.6	0.8	-0.6	-73
東湾ブイ	-	-	-	-	-	-	-	-	-	-	-	-	-	-	-	-

平年比の階級：平年並み(±60%未満)、やや(±60%以上～±130%未満)、かなり(±130%以上～±200%未満)、はなはだ(±200%以上)  
 平年比が+60%以上は赤色、-60%以下は青色で表示

●今後の見通し

今期の概況は『やや低い』、気象台発表の10月24日からの1ヶ月予報(東北地方)の週別の気温では1週目は『低い』、2週目は『低い』もしくは『平年並み』となっています。当研究所等による経験的予測システムでは、陸奥湾の15m層の水温は10月26日～31日は平館ブイで『かなり低い』、青森ブイで『やや低い』、11月1日～5日は平館、青森ブイで『やや低い』と予測されます。以上のことから陸奥湾の向こう1週間の水温は、全ブイで『やや低い～平年並み』で推移すると考えられます。

水深15m層の予測水温(℃)

	10/26～31	11/1～5
平館ブイ	17.3	16.9
青森ブイ	16.9	16.3
東湾ブイ	-	-

