

陸奥湾海況情報

No. 723

発行元
 地方独立行政法人産業技術センター
 水産総合研究所
 電話 017-755-2155

4月1日午前9時の
 観測結果

底層の観測水深
 平館ブイ 45m
 青森ブイ 44m
 東湾ブイ 48m

水温は、全湾で平年並みとなっています。

平館

平館ブイ

水温	塩分	流向	流速
1m	8.5	33.88	NNW 0.07(4m)
15m	8.4	33.89	N 0.12
30m	8.4	33.88	NNW 0.13
底層	8.0	33.86	NW 0.15(40m)

...3/25~3/31の最高流速...

月日	流向	流速 m/s	ノット
4m 3/28	SSE	0.40	0.78
15m 3/27	S	0.30	0.58
30m 3/29	S	0.27	0.53
40m 3/26	NNE	0.28	0.54

青森市

脇野沢



東湾ブイ

気温	風向	風速
3.8		0.0

水温	塩分	溶存酸素	流向	流速
1m 5.2	33.45		WSW	0.03(4m)
15m 4.9	33.56		NNW	0.01
30m 5.0	33.50	99(10.1)	WSW	0.09
底層 4.9	33.48	97(9.9)	W	0.08(40m)

むつ市



青森ブイ

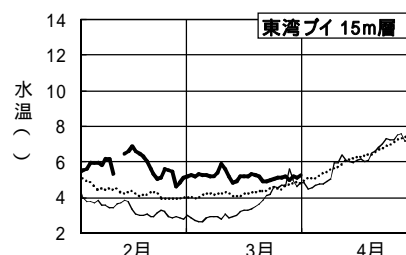
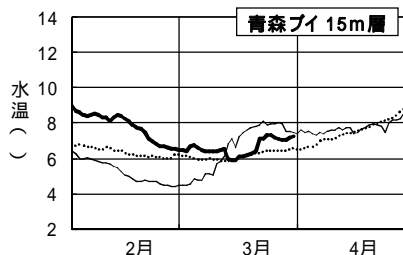
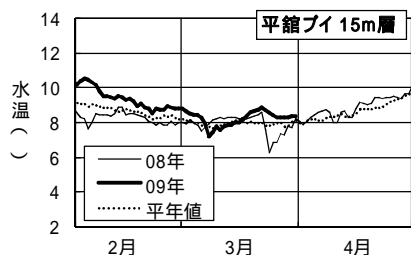
水温

1m	7.4
15m	7.3
30m	7.1
底層	7.1

野辺地町

単位
 水温・気温
 塩分 psu
 溶存酸素 % (mg/)
 流向流速 16 方位 m/秒
 風向風速 16 方位 m/秒

15m層 日平均水温の推移



今期の概況 (3月25日~3月31日)

水温は、平館ブイで全層で変化がありませんでした、青森ブイの1m層、15m層では変化がありませんでした。30m層、底層では0.1低下しました。東湾ブイの1m層0.1 上昇し、底層で0.2 低下しました。15m層、30m層では変化がありませんでした。

3月31日の日平均水温は、平館ブイの1m層~底層で8.4、青森ブイの1m層~底層で7.1~7.3、東湾ブイの1m層~底層で5.1~5.3 でした。

3月26日~31日の半旬別平均水温を平年と比べると、平館ブイの全層で『平年並み』、青森ブイの全層で『平年並み』、東湾ブイの全層で『平年並み』でした。

3/26-3/31 の半旬別平均水温の実況・昨年差・平年差 () 及び平年比 (%)

	1m層				15m層				30m層				底層			
	実況	昨年差	平年差	平年比	実況	昨年差	平年差	平年比	実況	昨年差	平年差	平年比	実況	昨年差	平年差	平年比
平館ブイ	8.3	0.7	0.4	36	8.3	0.7	0.3	43	8.3	0.2	0.3	44	8.1	0.0	0.3	41
青森ブイ	7.2	-0.8	0.7	55	7.2	-0.6	0.7	55	7.1	-0.5	0.5	51	7.1	-0.1	0.6	59
東湾ブイ	5.2	0.1	0.4	27	5.1	0.2	0.4	32	5.1	0.9	0.4	39	5.2	0.7	0.3	21

平年比の階級：平年並み(±60%未満)，やや(±60%以上~±130%未満)，かなり(±130%以上~±200%未満)，はなはだ(±200%以上)

今後の見通し

気象台発表の3月28日からの1ヶ月予報(東北地方)では、向こう1ヶ月の平均気温は平年並み、週別の気温では1週目は低い、2週目は高いとなっています。陸奥湾の4月1日~5日の半旬別水温は『平年並み』で停滞すると考えられます。