

# 陸奥湾海況情報

No.724

発行元  
 (地独)青森県産業技術センター  
 水産総合研究所  
 電話 017-755-2155

4月8日午前9時の  
 観測結果

**水温は、全湾で平年並みからやや高めとなっています。**

底層の観測水深  
 平館ブイ 45m  
 青森ブイ 44m  
 東湾ブイ 48m

むつ市

平館ブイ

平館



脇野沢



気温 風向 風速

6.1 SW 1.9

水温 塩分 溶存酸素 流向 流速

水深	水温	塩分	流向	流速
1m	9.1	33.96	S	0.12(4m)
15m	8.8	34.00	SSW	0.09
30m	8.8	33.98	S	0.08
底層	8.7	33.99	ESE	0.07(40m)

東湾ブイ

水深	水温	塩分	溶存酸素	流向	流速
1m	6.0	33.44		WNW	0.05(4m)
15m	5.7	33.52		WNW	0.03
30m	5.7	33.49	102(10.2)	NNW	0.05
底層	5.4	33.54	97(9.8)	W	0.04(40m)

...4/1~4/7の最高流速...

水深	月日	流向	流速 m/s	ノット
4m	4/2	SSE	0.23	0.45
15m	4/3	S	0.19	0.37
30m	4/6	S	0.21	0.41
40m	4/2	N	0.23	0.45



青森ブイ

水温

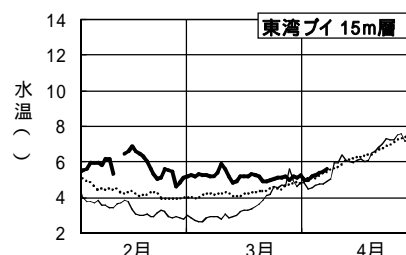
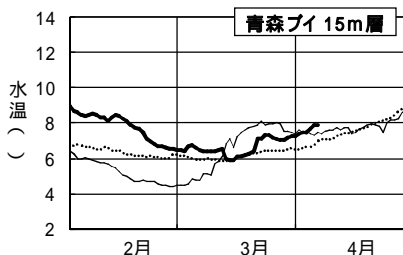
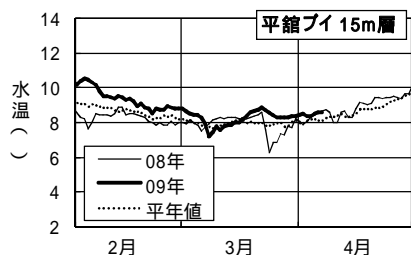
1m	8.0
15m	8.0
30m	7.8
底層	7.7

野辺地町

単位  
 水温・気温  
 塩分 psu  
 溶存酸素 % (mg/ )  
 流向流速 16 方位 m/秒  
 風向風速 16 方位 m/秒

青森市

## 15m層 日平均水温の推移



今期の概況(4月1日~4月7日)

水温は、平館ブイの1m層で横ばい、15m層~底層で0.1~0.3 上昇しました。青森ブイの1m層~底層で0.5~0.7 上昇しました。東湾ブイの1m層~底層で0.5~0.7 上昇しました。

4月7日の日平均水温は、平館ブイの1m層~底層で8.7~9.1、青森ブイの1m層~底層で7.7~8.0、東湾ブイの1m層~底層で5.4~6.0 でした。

4月1日~5日の半旬別平均水温を平年と比べると、平館ブイの全層で『平年並み』、青森ブイの全層で『やや高め』、東湾ブイの全層で『平年並み』でした。

## 4/1-4/5 の半旬別平均水温の実況・昨年差・平年差( )及び平年比(%)

	1m層				15m層				30m層				底層			
	実況	昨年差	平年差	平年比	実況	昨年差	平年差	平年比	実況	昨年差	平年差	平年比	実況	昨年差	平年差	平年比
平館ブイ	8.6	0.6	0.6	58	8.5	0.3	0.4	49	8.3	0.1	0.2	25	7.9	-0.3	-0.1	-14
青森ブイ	7.6	0.0	0.8	65	7.5	0.0	0.9	75	7.3	-0.2	0.7	64	7.2	-0.5	0.7	73
東湾ブイ	5.4	0.6	0.2	18	5.2	0.5	0.1	9	5.0	0.8	0.1	9	5.1	1.4	0.0	-3

平年比の階級：平年並み(±60%未満)、やや(±60%以上~±130%未満)、かなり(±130%以上~±200%未満)、はなはだ(±200%以上)

今後の見通し

気象台発表の4月4日からの1ヶ月予報(東北地方)では、向こう1ヶ月の平均気温は平年並み又は高い、週別の気温では1週目は平年並み、2週目は高いとなっています。陸奥湾の4月6日~10日、4月11日~15日の半旬別水温は『平年並み』から『やや高め』になるものと考えられます。