

# 陸奥湾海況情報

No. 726

4月22日午前9時の  
観測結果

底層の観測水深  
 平館ブイ 45m  
 青森ブイ 44m  
 東湾ブイ 48m

水温は、平年並みからやや高めとなっています。

平館

平館ブイ

水深	水温	塩分	流向	流速
1m	9.8	33.78	ESE	0.15(4m)
15m	9.7	33.75	E	0.05
30m	9.2	33.72	WNW	0.09
底層	9.4	33.90	NW	0.05(40m)

…4/15~4/21の最高流速…

月日	流向	流速 m/s	ノット
4m 4/18	S	0.46	0.89
15m 4/18	SSE	0.34	0.66
30m 4/19	S	0.28	0.54
40m 4/19	SE	0.23	0.45

脇野沢

東湾ブイ

気温	風向	風速
12.0	W	8.4

水温	塩分	溶存酸素	流向	流速
1m 8.0	33.24		ESE	0.03(4m)
15m 7.9	33.46		WNW	0.02
30m 6.9	33.47	104(10.1)	W	0.13
底層 6.2	33.45	97(9.6)	WNW	0.03(40m)

むつ市

青森ブイ

水温

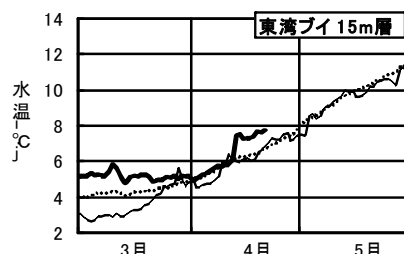
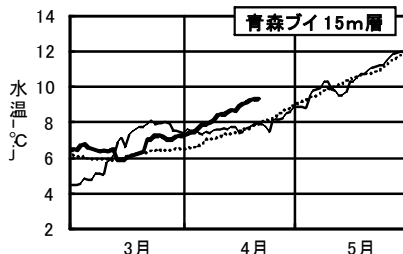
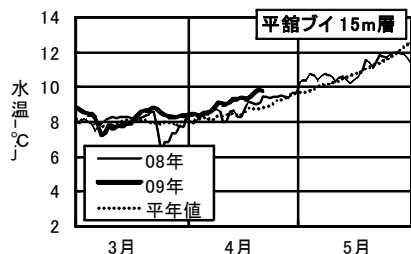
1m	10.0
15m	9.4
30m	9.1
底層	8.6

野辺地町

単位  
 水温・気温 °C  
 塩分 psu  
 溶存酸素 % (mg/l)  
 流向流速 16方位 m/秒  
 風向風速 16方位 m/秒

青森市

## 15m層 日平均水温の推移



### ●今期の概況 (4月15日~4月21日)

水温は、平館ブイの1m層~底層で0.1°C~0.6°C上昇しました。青森ブイの1m層~底層で0.5°C~0.8°C上昇しました。東湾ブイの1m層~15m層で0.7°C~0.8°C上昇し、30m層で変化なく、底層で0.5°C上昇しました。

4月21日の日平均水温は、平館ブイの1m層~底層で9.6°C~9.8°C、青森ブイの1m層~底層で8.3°C~9.7°C、東湾ブイの1m層~底層で6.1~7.9°Cでした。

4月16日~20日の半旬別平均水温を平年と比べると、平館ブイの全層で『やや高め』、青森ブイの1m層で『やや高め』、15m層で『かなり高め』、30m層~底層で『やや高め』、東湾ブイの1m層~15m層で『やや高め』、30m層~底層で『平年並み』でした。

## 4/16-4/20 の半旬別平均水温の実況・昨年差・平年差 (°C) 及び平年比 (%)

	1m層				15m層				30m層				底層			
	実況	昨年差	平年差	平年比	実況	昨年差	平年差	平年比	実況	昨年差	平年差	平年比	実況	昨年差	平年差	平年比
平館ブイ	9.7	1.1	1.0	109	9.5	0.5	0.8	103	9.4	0.4	0.7	106	9.4	0.4	0.8	111
青森ブイ	9.4	1.1	1.3	127	9.1	1.4	1.4	140	8.5	0.6	1.0	101	8.1	0.3	0.8	98
東湾ブイ	7.7	0.9	0.9	98	7.5	1.2	1.1	105	6.1	0.5	-0.1	-4	5.9	0.9	-0.2	-27

平年比の階級：平年並み(±60%未満)，やや(±60%以上~±130%未満)，かなり(±130%以上~±200%未満)，はなはだ(±200%以上)

### ●今後の見通し

気象台発表の4月18日からの1ヶ月予報(東北地方)では、向こう1ヶ月の平均気温は平年並、週別の気温では1週目は平年並、2週目は低いとなっています。陸奥湾の4月21日~25日の半旬別水温は『平年並み』から『やや高め』になるものと考えられます。

