



陸奥湾海況情報

No. 731

発行日 平成21年5月27日

5月27日午前9時の

観測結果

底層の観測水深

平館ブイ 45m
青森ブイ 44m
東湾ブイ 48m

水温は、やや高めとなっています。

むつ市

平館ブイ

平館



脇野沢



東湾ブイ

気温 風向 風速
14.3 ENE 1.9

水深	水温	塩分	溶存酸素	流向	流速
1m	13.0	33.22		W	0.07(4m)
15m	11.6	33.32		WNW	0.11
30m	10.1	33.39	101(9.2)		0.00
底層	8.8	33.52	86(8.0)	NE	0.02(40m)

水深	水温	塩分	流向	流速
1m	12.4	33.50	N	0.13(4m)
15m	11.5	33.60	NNW	0.17
30m	11.2	33.68	NNE	0.09
底層	10.4	33.81	ENE	0.08(40m)

…5/20~5/26の最高流速…

水深	月日	流向	流速 m/s	ノット
4m	5/21	S	0.44	0.86
15m	5/21	S	0.35	0.68
30m	5/25	S	0.35	0.68
40m	5/21	S	0.28	0.54



青森ブイ

水温

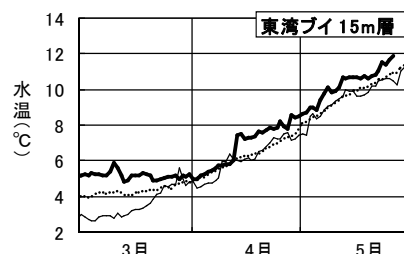
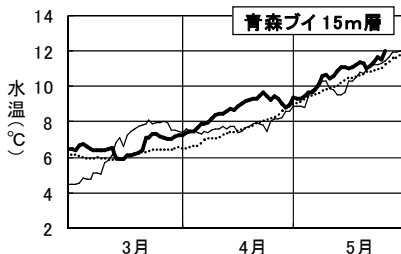
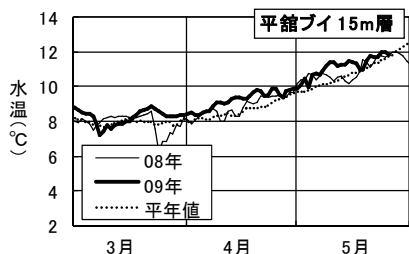
1m 13.0
15m 12.5
30m 11.5
底層 10.8

野辺地町

単位
水温・気温 °C
塩分 psu
溶存酸素 % (mg/l)
流向流速 16方位 m/秒
風向風速 16方位 m/秒

青森市

15m層 日平均水温の推移



●今期の概況 (5月20日~5月26日)

水温は、平館ブイの1m層~30m層で0.1~0.9°C上昇し、底層で0.3°C低下しました。青森ブイの1m層~15m層で0.7~1.0°C上昇し、30m層で変化なく、底層で1.1°C上昇しました。東湾ブイの1m層~15m層で1.0~1.1°C上昇し、30m層~底層で0.1~1.5°C低下しました。

5月26日の日平均水温は、平館ブイの1m層~底層で10.9~12.6°C、青森ブイの1m層~底層で10.8~12.9°C、東湾ブイの1m層~底層で8.8~10.9°Cでした。

5月21日~25日の半旬別平均水温を平年と比べると、平館ブイの1m層で『やや高め』、15m層で『平年並み』、30m層~底層で『やや高め』、青森ブイの1m層~15m層で『平年並み』、30m層~底層で『やや高め』、東湾ブイの1m層~底層で『やや高め』でした。

5/21~5/25 の半旬別平均水温の実況・昨年差・平年差 (°C) 及び平年比 (%)

	1m層				15m層				30m層				底層			
	実況	昨年差	平年差	平年比	実況	昨年差	平年差	平年比	実況	昨年差	平年差	平年比	実況	昨年差	平年差	平年比
平館ブイ	12.4	0.5	0.6	84	11.8	0.2	0.4	59	11.5	0.2	0.4	68	11.0	0.3	0.4	66
青森ブイ	12.6	0.6	0.3	38	11.4	0.2	0.5	52	11.1	0.4	0.9	107	10.3	0.6	0.7	89
東湾ブイ	12.3	1.4	0.9	90	11.3	0.8	0.7	65	10.6	1.1	1.2	105	8.9	2.0	1.3	103

平年比の階級：平年並み(±60%未満)、やや(±60%以上~±130%未満)、かなり(±130%以上~±200%未満)、はなほだ(±200%以上)

●今後の見通し

気象台発表の5月23日からの1ヶ月予報(東北地方)では、1週目の気温は『平年並』、2週目の気温は『低い』となっています。陸奥湾の5月26日~30日の半旬別水温は『平年並み』から『やや高め』になるものと考えられます。

発行 地方独立行政法人 青森県産業技術センター水産総合研究所 AITC

電話 017-755-2155

FAX 017-755-2156

URL <http://www.aomori-itc.or.jp>

