



陸奥湾海況情報

No.750

発行日 平成 21 年 10 月 16 日

10月16日午前9時の
観測結果

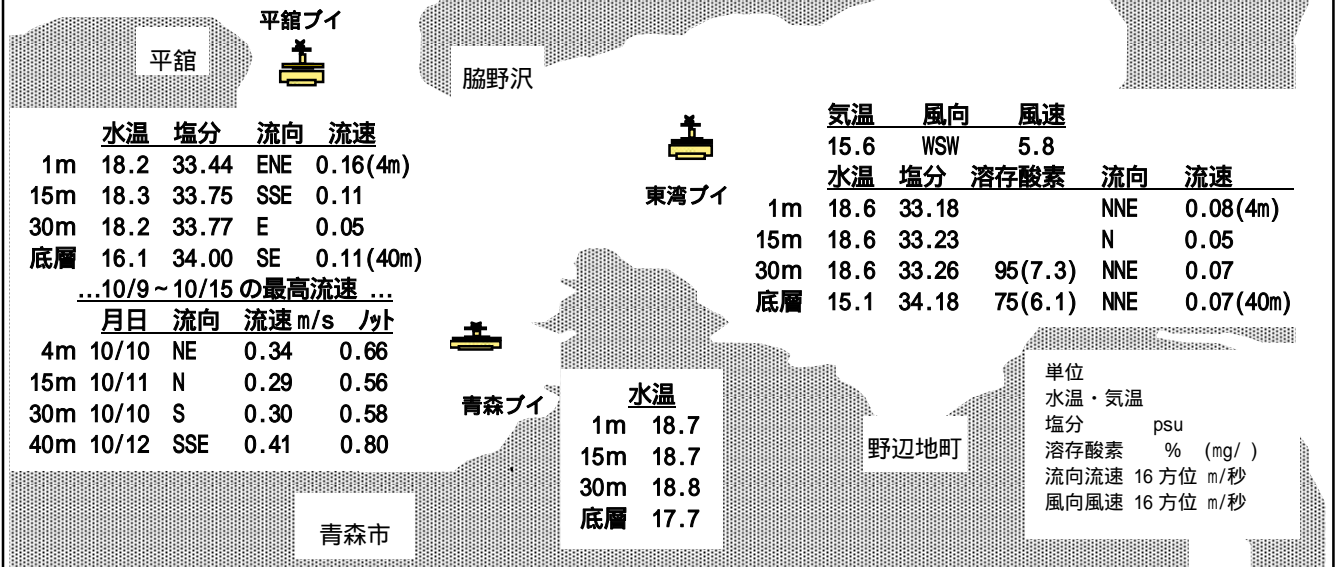
底層の観測水深

平館ブイ 45m

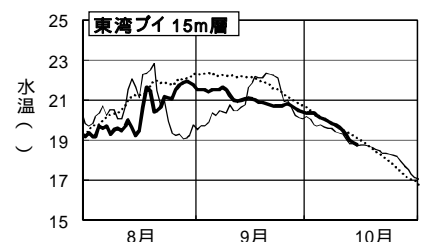
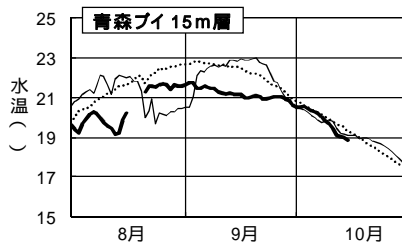
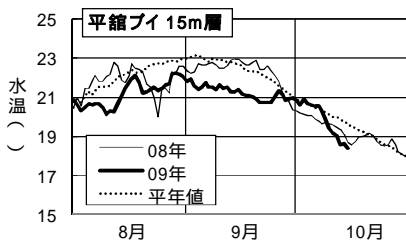
青森ブイ 44m

東湾ブイ 48m

水温は、平年に比べ、湾口部で低めとなっています。



15m層 日平均水温の推移



今期の概況 (10月9日~10月15日)

水温は、平館ブイの1m層~底層で0.6~1.5 低下しました。青森ブイの1m層~底層で0.9~2.5 低下しました。東湾ブイの1m層~底層で0.9~3.1 低下しました。溶存酸素は、10月9日~14日まで底生物にとって必要な濃度(4.3mg/L)を下回っていましたが、15日以降は回復しました。

10月15日の日平均水温は、平館ブイの1m層~底層で16.6~18.4、青森ブイの1m層~底層で17.5~18.8、東湾ブイの1m層~底層で15.2~18.8 でした。

10月11日~15日の半旬別平均水温を平年と比べると、平館ブイの1m層~15m層で『やや低め』、30m層~底層で『かなり低め』、青森ブイの1m層~30m層で『平年並み』、底層で『かなり低め』、東湾ブイの全層で『平年並み』でした。

10/11-10/15の半旬別平均水温の実況・昨年差・平年差 () 及び平年比 (%)

	1m層				15m層				30m層				底層			
	実況	昨年差	平年差	平年比	実況	昨年差	平年差	平年比	実況	昨年差	平年差	平年比	実況	昨年差	平年差	平年比
平館ブイ	18.8	-0.6	-1.0	-116	18.8	-0.4	-1.0	-122	18.3	-0.5	-1.3	-143	16.8	-0.7	-1.9	-182
青森ブイ	19.1	-0.3	-0.4	-58	19.1	-0.2	-0.5	-58	19.1	-0.2	-0.5	-54	16.9	-1.4	-1.6	-134
東湾ブイ	19.0	0.0	-0.3	-35	19.1	0.1	-0.2	-31	19.1	0.1	-0.2	-33	17.3	-0.1	-0.4	-37

平年比の階級：平年並み(±60%未満)、やや(±60%以上~±130%未満)、かなり(±130%以上~±200%未満)、はなはだ(±200%以上)

今後の見通し

気象台発表の10月10日からの1ヶ月予報(東北地方)では、向こう1カ月の気温は『低い』、週別の気温では2週目の気温は『低い』または『平年並』となっています。陸奥湾の向こう1週間の水温は、西湾の底層でかなり低めからやや低め、表層ではやや低めから平年並み、東湾でやや低めから平年並みに推移するものと考えられます。

発行 地方独立行政法人 青森県産業技術センター水産総合研究所

電話 017-755-2155

F A X 017-755-2156

URL <http://www.aomori-itc.or.jp>

