



陸奥湾海況情報

No.755

発行日 平成 21 年 11 月 18 日

11月18日午前9時の観測結果

底層の観測水深
平館ブイ 45m
青森ブイ 44m
東湾ブイ 48m

水温は、平年に比べ、西湾で平年並み、東湾でやや高めとなっています。

水深	水温	塩分	流向	流速
1m	16.0	33.64	ESE	0.03(4m)
15m	16.1	33.78	S	0.07
30m	16.1	33.76	S	0.05
底層	16.1	33.82	S	0.05(40m)

...11/11~11/17の最高流速...
月日 流向 流速m/s ノット

4m	11/15	SSE	0.40	0.78
15m	11/15	SSE	0.31	0.60
30m	11/15	S	0.25	0.49
40m	11/14	NNW	0.32	0.62

気温	風向	風速
4.4	WNW	12.0

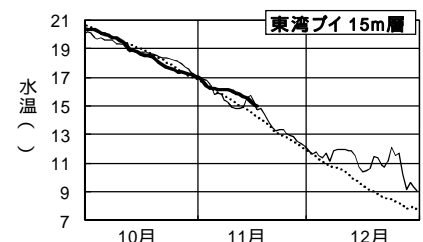
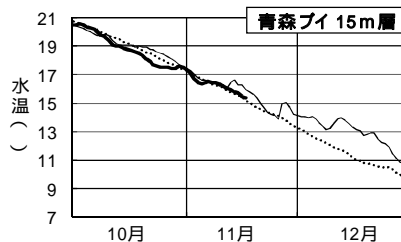
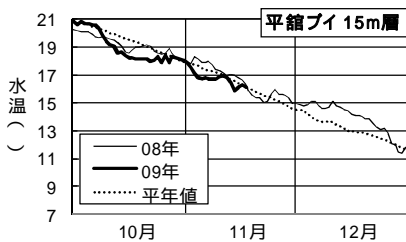
水深	塩分	溶存酸素	流向	流速
1m	33.40		SW	0.08(4m)
15m	33.40		WNW	0.05
30m	33.40	93(7.7)	WNW	0.04
底層	33.40	90(7.4)	NW	0.04(40m)

水温

1m	15.1
15m	15.2
30m	15.2
底層	15.2

単位
水温・気温
塩分 psu
溶存酸素 % (mg/)
流向流速 16 方位 m/秒
風向風速 16 方位 m/秒

15m層 日平均水温の推移



今期の概況(11月11日~11月17日)

水温は、平館ブイの1m層~底層で0.9 低下しました。青森ブイの1m層~底層で0.7~0.9 低下しました。東湾ブイの1m層~底層で0.9~1.0 低下しました。

11月17日の日平均水温は、平館ブイの1m層~底層で16.1、青森ブイの1m層~底層で15.3~15.4、東湾ブイの1m層~底層で14.9~15.0 でした。

11月11日~15日の半旬別平均水温を平年と比べると、平館ブイ、青森ブイ全層で『平年並み』、東湾ブイの全層で『やや高め』でした。

11/11-11/15 の半旬別平均水温の実況・昨年差・平年差()及び平年比(%)

	1m層				15m層				30m層				底層			
	実況	昨年差	平年差	平年比	実況	昨年差	平年差	平年比	実況	昨年差	平年差	平年比	実況	昨年差	平年差	平年比
平館ブイ	16.4	-0.6	-0.3	-35	16.5	-0.5	-0.2	-35	16.6	-0.3	-0.1	-14	16.4	0.0	-0.1	-13
青森ブイ	15.9	-0.5	0.1	22	15.9	-0.4	0.1	18	16.0	-0.3	0.2	24	16.0	-0.1	0.2	26
東湾ブイ	15.6	0.3	0.7	81	15.7	0.5	0.8	83	15.6	0.7	0.7	82	15.7	1.3	0.9	93

平年比の階級：平年並み(±60%未満)、やや(±60%以上~±130%未満)、かなり(±130%以上~±200%未満)、はなはだ(±200%以上)

今後の見通し

気象台発表の11月14日からの1ヶ月予報(東北地方)では、向こう1カ月の気温は『高い』、週別の気温では1週目は『平年並』、2週目は『高い』となっています。陸奥湾の向こう1週間の水温は、平年並みからやや高めで推移するものと考えられます。

