



陸奥湾海況情報

No.756

発行日 平成 21 年 11 月 25 日

11月25日午前9時の観測結果

底層の観測水深
平館ブイ 45m
青森ブイ 44m
東湾ブイ 48m

平館ブイ

水温	塩分	流向	流速
1m 14.7	33.54	S	0.08(4m)
15m 14.7	33.68	S	0.06
30m 14.5	33.68	SE	0.04
底層 15.1	33.96	ESE	0.02(40m)

...11/18~11/24の最高流速...
月日 流向 流速m/s ノット

4m 11/18	SSE	0.23	0.45
15m 11/19	S	0.22	0.43
30m 11/18	N	0.21	0.41
40m 11/18	N	0.21	0.41

平館

脇野沢

東湾ブイ

水温	塩分	溶存酸素	流向	流速
9.4		0.0		
1m 12.7	33.24		SW	0.03(4m)
15m 欠測	欠測		欠測	欠測
30m 欠測	欠測	欠測	欠測	欠測
底層 欠測	欠測	欠測	欠測	欠測

青森ブイ

野辺地町

青森市

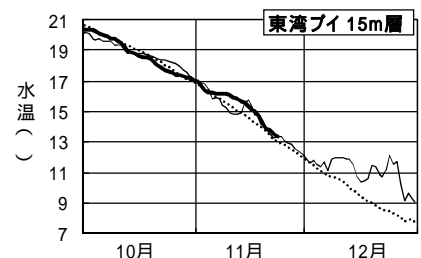
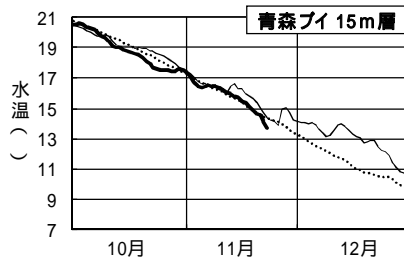
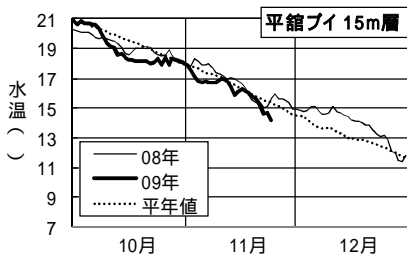
水温

1m 欠測
15m 欠測
30m 欠測
底層 欠測

むつ市

単位
水温・気温
塩分 psu
溶存酸素 % (mg/)
流向流速 16 方位 m/秒
風向風速 16 方位 m/秒

15m層 日平均水温の推移



今期の概況 (11月18日~11月24日 青森ブイ全層、東湾ブイ15m層~底層は24日欠測)

水温は、平館ブイの1m層~底層で1.1~1.9 低下しました。青森ブイの1m層~底層で1.4~1.5 低下しました。東湾ブイの1m層で1.6 低下し、15m層~底層で1.3~1.4 低下しました。

11月24日の日平均水温は、平館ブイの1m層~底層で14.2~14.9、東湾ブイの1m層で13.1 でした。

11月21日~24日を半月として平年と比べると、平館ブイの1m層~30m層で『やや低め』、底層で『平年並み』、東湾ブイの1m層で『平年並み』でした。

11/21-11/24 の半月別平均水温の実況・昨年差・平年差 () 及び平年比 (%)

	1m層				15m層				30m層				底層			
	実況	昨年差	平年差	平年比	実況	昨年差	平年差	平年比	実況	昨年差	平年差	平年比	実況	昨年差	平年差	平年比
平館ブイ	14.6	-0.8	-0.8	-107	14.7	-0.7	-0.8	-111	14.8	-0.6	-0.6	-89	15.1	-0.3	-0.3	-32
青森ブイ	-	-	-	-	-	-	-	-	-	-	-	-	-	-	-	-
東湾ブイ	13.4	0.1	0.3	32	-	-	-	-	-	-	-	-	-	-	-	-

平年比の階級：平年並み(±60%未満)、やや(±60%以上~±130%未満)、かなり(±130%以上~±200%未満)、はなはだ(±200%以上)

今後の見通し

気象台発表の11月21日からの1ヶ月予報(東北地方)の週別の気温では1週目、2週目共に『高い』となっています。陸奥湾の向こう1週間の水温は、平年並みからやや高めで推移するものと考えられます。

発行 地方独立行政法人 青森県産業技術センター水産総合研究所
電話 017-755-2155 F A X 017-755-2156
U R L <http://www.aomori-itc.or.jp>

