



陸奥湾海況情報

No. 877

発行日 平成 24 年 4 月 18 日

4 月 18 日午前 9 時の
観測結果

底層の観測水深
平館ブイ 45m
青森ブイ 44m
東湾ブイ 48m

水温は青森ブイの上層でかなり低め、下層ではなはだ低め、東湾ブイの全層ではなはだ低くなっています。

平館

平館ブイ

水深	水温	塩分	流向	流速
1m	6.0	31.66	N	0.10 (4m)
15m	6.0	33.01	SE	0.07
30m	8.4	33.46	WSW	0.05
底層	7.7	33.62	SE	0.01 (40m)

…4/10~4/17の最高流速…

月日	流向	流速 m/s	ノット
4m 4/13	S	0.46	0.89
15m 4/13	S	0.34	0.66
30m 4/10	S	0.27	0.52
40m 4/10	SSE	0.27	0.52

脇野沢

東湾ブイ

青森ブイ

水温
1m 7.3
15m 6.7
30m 5.6
底層 6.6

青森市

気温 風向 風速

5.1 NNE 0.6

水温 塩分 溶存酸素 流向 流速

1m 4.6 32.46 E 0.10 (4m)

15m 4.5 32.54 WSW 0.03

30m 3.3 33.02 88 (9.4) N 0.06

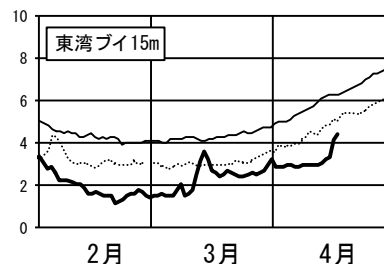
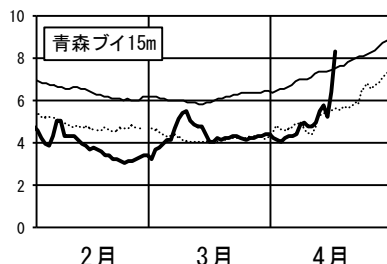
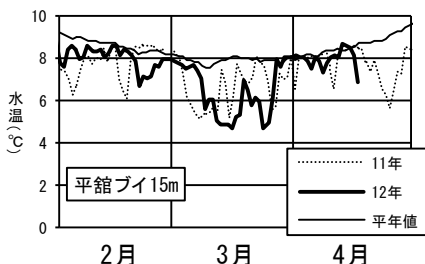
底層 5.6 33.18 64 (6.5) 欠測

むつ市

野辺地町

単位
水温・気温 °C
塩分 psu
溶存酸素 % (mg/l)
流向流速 16方位 m/秒
風向風速 16方位 m/秒

15m層 日平均水温の推移



●今期の概況 (4月10日~4月17日)

水温は、平館ブイの1m層~15m層で1.2~2.0°C低下し、30m層~底層で0.5~0.7°C上昇しました。青森ブイの全層で1.2~3.6°C上昇しました。東湾ブイの全層で0.2~2.7°C上昇しました。

4月17日の日平均水温は、平館ブイで6.1~8.4°C、青森ブイで6.3~8.3°C、東湾ブイで3.1~5.7°Cでした。

4月11日~15日の半旬別平均水温を平年と比べると、平館ブイの1m層~30m層で『平年並み』、底層で『やや低い』、青森ブイの1m層~15m層で『かなり低い』、30m層~底層及び東湾ブイの全層で『はなはだ低い』でした。

4/11-4/15の半旬別平均水温の実況・昨年差・平年差(°C)及び平年比(%)

	1m層				15m層				30m層				底層			
	実況	昨年差	平年差	平年比	実況	昨年差	平年差	平年比	実況	昨年差	平年差	平年比	実況	昨年差	平年差	平年比
平館ブイ	8.5	0.3	0.1	11	8.4	0.4	0.0	-2	8.1	-0.2	-0.4	-59	8.0	-0.4	-0.4	-68
青森ブイ	5.8	0.1	-1.8	-155	5.3	0.2	-2.0	-178	5.0	-0.2	-2.2	-225	4.9	-2.1	-2.1	-251
東湾ブイ	3.9	-1.6	-2.4	-217	3.1	-1.5	-2.9	-260	3.0	-1.8	-2.8	-300	3.6	-2.5	-2.1	-257

平年比の階級：平年並み(±60%未満)、やや(±60%以上~±130%未満)、かなり(±130%以上~±200%未満)、はなはだ(±200%以上)

●今後の見通し

気象台発表の4月13日からの1ヶ月予報(東北地方)の週別の気温では1週目は『平年並み』もしくは『低い』、2週目は『低い』となっており、また、日本海区水産研究所公表の日本海況予測システム JADE に基づくと陸奥湾の2.5m層の水温は4月16日~25日が平館で『平年並み』、青森で『かなり低い』、東湾で『はなはだ低い』と予測されます。以上のことから、陸奥湾の向こう1週間の水温は、平館ブイでは平年並み、青森ブイと東湾ブイでははなはだ低め~やや低めで推移すると考えられます。

発行 地方独立行政法人 青森県産業技術センター水産総合研究所

電話 017-755-2155

FAX 017-755-2156

URL <http://www.aomori-itc.or.jp>

