陸奥湾海況自動観測
システムホームページ
ﾊﾟｿｺﾝhttp://www.mutsuwanbuoy.jp
ｹｰﾀｲhttp://www.mutsuwanbuoy.jp/mobile/

陸奥湾海況情報
No.1254

発行日　令和元年8月26日

8月26日午前9時の観測結果

現況の水温は『平年並み』となっています。
向こう1週間は『平年並み』で推移すると考えられます。

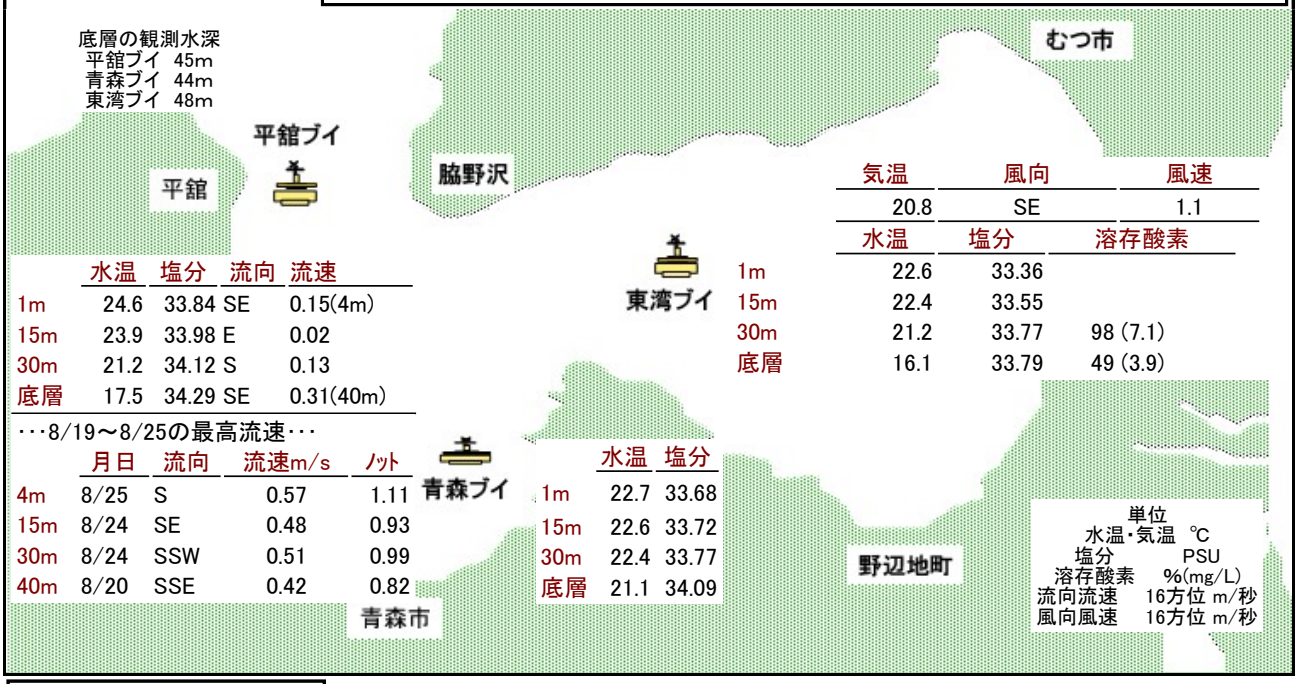

底層の観測水深
平館ブイ　45m
青森ブイ　44m
東湾ブイ　48m

	水温	塩分	流向	流速
1m	24.6	33.84	SE	0.15(4m)
15m	23.9	33.98	E	0.02
30m	21.2	34.12	S	0.13
底層	17.5	34.29	SE	0.31(40m)

・・・8/19～8/25の最高流速・・・

	月日	流向	流速m/s	ﾉｯﾄ
4m	8/25	S	0.57	1.11
15m	8/24	SE	0.48	0.93
30m	8/24	SSW	0.51	0.99
40m	8/20	SSE	0.42	0.82

	水温	塩分
1m	22.7	33.68
15m	22.6	33.72
30m	22.4	33.77
底層	21.1	34.09

気温	風向	風速
20.8	SE	1.1

	水温	塩分	溶存酸素
1m	22.6	33.36	
15m	22.4	33.55	
30m	21.2	33.77	98 (7.1)
底層	16.1	33.79	49 (3.9)

15m層　日平均水温の推移

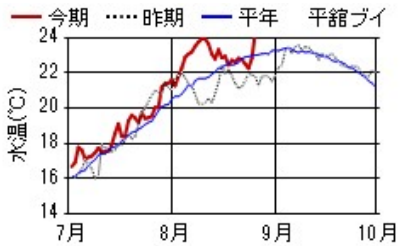

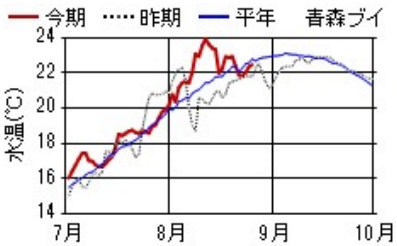

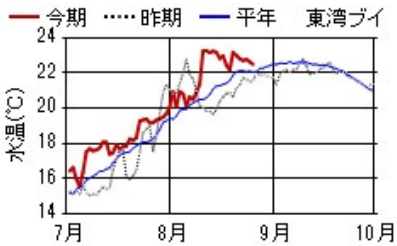

●今期の概況（8月19日～8月25日）

水温は、平館ブイの全層で1.2～3.6℃上昇しました。青森ブイの1m層～15m層で0.5～1.5℃低下し、30m層～底層(44m)で1.0～1.9℃上昇しました。東湾ブイの1m層～15m層で0.7～0.8℃低下し、30m層～底層(48m)で0.2～0.4℃上昇しました。

8月25日の日平均水温は、平館ブイで21.9～24.6℃、青森ブイで19.4～22.6℃、東湾ブイで15.7～22.7℃でした。平館ブイで1ノットを超える流れが観測されました。

8月21日～25日の半旬別平均水温を平年と比べると、平館ブイの全層で『平年並み』、青森ブイの全層で『平年並み』、東湾ブイの全層で『平年並み』でした。

8/21～8/25の半旬別平均水温の実況・昨年差・平年差（℃）及び平年比（%）

	1m層				15m層				30m層				底層			
	実況	昨年差	平年差	平年比	実況	昨年差	平年差	平年比	実況	昨年差	平年差	平年比	実況	昨年差	平年差	平年比
平館ブイ	23.1	0.7	−0.3	−22	22.9	1.2	0.0	−3	21.4	1.3	0.0	1	19.7	1.7	0.7	54
青森ブイ	22.9	0.1	−0.6	−37	22.1	0.4	−0.4	−23	20.7	0.9	−0.2	−9	18.2	1.7	0.4	31
東湾ブイ	22.8	0.3	−0.5	−26	22.7	1.1	0.6	36	19.9	1.5	0.4	24	15.2	0.9	−0.4	−22

平年比の階級：平年並み（±60%未満）、やや（±60%以上～±130%未満）、かなり（±130%以上～±200%未満）、はなはだ（±200%以上）
平年比が+60%以上は赤色、−60%以下は青色で表示

●今後の見通し

今期の概況は『平年並み』、気象台発表の8月24日からの1ヶ月予報(東北地方)の週別の気温では、1週目、2週目ともに『平年並み』となっています。海ナビ＠あおもりに掲載している水温予測エンジンでは、陸奥湾の15m層の水温は8月26日～31日、9月1日～5日ともに全ブイで『平年並み』と予測されます。陸奥湾の向こう1週間の全ブイ・全層の水温は、『平年並み』で推移すると考えられます。

水深15m層の予測水温(℃)

	8/26～31	9/1～5
平館ブイ	22.9	22.9
青森ブイ	22.2	22.2
東湾ブイ	22.4	22.2

発行　地方独立行政法人　青森県産業技術センター水産総合研究所
電　話　017-755-2155　　FAX　017-755-2156
ＵＲＬ　https://www.aomori-itc.or.jp/soshiki/sui_sougou/