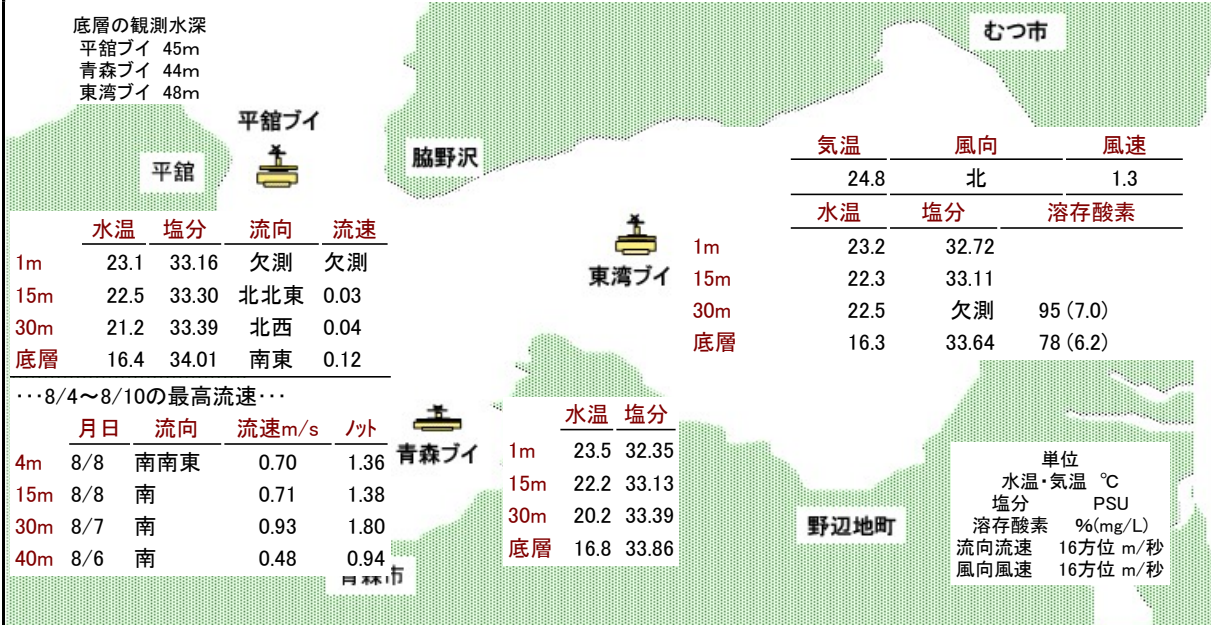




8月11日午前9時の
観測結果

現況の水温は東湾ブイの下層で『かなり高い～はなはだ高い』となっています。
向こう1週間は『平年並み～やや高い』で推移すると考えられます。

底層の観測水深
平館ブイ 45m
青森ブイ 44m
東湾ブイ 48m



気温	風向	風速
24.8	北	1.3

水温	塩分	溶存酸素
23.2	32.72	
22.3	33.11	
22.5	欠測	95 (7.0)
16.3	33.64	78 (6.2)

水深	水温	塩分	流向	流速
1m	23.1	33.16	欠測	欠測
15m	22.5	33.30	北北東	0.03
30m	21.2	33.39	北西	0.04
底層	16.4	34.01	南東	0.12

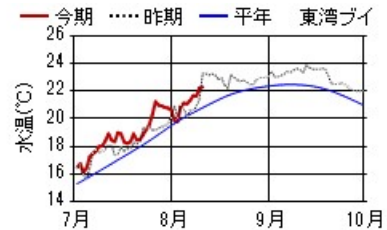
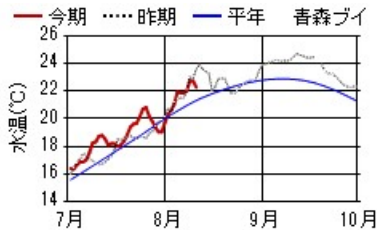
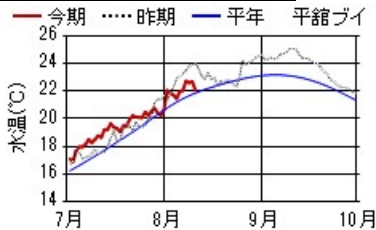
…8/4～8/10の最高流速…

月日	流向	流速m/s	ノット
4m 8/8	南南東	0.70	1.36
15m 8/8	南	0.71	1.38
30m 8/7	南	0.93	1.80
40m 8/6	南	0.48	0.94

水深	水温	塩分
1m	23.5	32.35
15m	22.2	33.13
30m	20.2	33.39
底層	16.8	33.86

単位
水温・気温 °C
塩分 PSU
溶存酸素 (mg/L)
流向流速 16方位 m/秒
風向風速 16方位 m/秒

15m層 日平均水温の推移



●今期の概況(8月4日～8月10日)

水温は、平館ブイの1m層～15m層で0.4～0.6°C上昇し、30m層で変化なく、底層(45m)で0.3°C低下しました。青森ブイの全層で0.2～2.0°C上昇しました。東湾ブイの1m層で0.3°C低下し、15m層～底層(48m)で1.2～2.6°C上昇しました。

8月10日の日平均水温は、平館ブイで18.1～23.1°C、青森ブイで17.2～23.5°C、東湾ブイで16.3～22.7°Cでした。平館ブイのほぼ全層で1ノットを超える流れが観測されました。

8月6日～8月10日の平均を半旬平均水温として平年と比べると、平館ブイの1m層～30m層で『平年並み』、底層(45m)で『やや高い』、青森ブイの1m層で『平年並み』、15m層～底層(44m)で『やや高い』、東湾ブイの1m層で『平年並み』、15m層で『やや高い』、30m層で『はなはだ高い』、底層(48m)で『かなり高い』でした。

8/6～8/10の半旬別平均水温の実況・昨年差・平年差(°C)及び平年比(%)

	1m層				15m層				30m層				底層			
	実況	昨年差	平年差	平年比	実況	昨年差	平年差	平年比	実況	昨年差	平年差	平年比	実況	昨年差	平年差	平年比
平館ブイ	22.9	-1.7	0.5	33	22.4	-1.3	0.8	58	20.4	-0.4	0.6	46	18.6	0.4	1.0	92
青森ブイ	23.5	-1.7	0.6	29	22.3	-0.3	1.3	92	20.4	0.0	1.0	72	17.2	0.8	0.9	100
東湾ブイ	22.8	-1.6	0.2	9	21.8	0.5	1.3	95	21.5	3.1	3.4	254	16.3	0.4	1.9	149

平年比の階級: 平年並み(±60%未満)、やや(±60%以上～±130%未満)、かなり(±130%以上～±200%未満)、はなはだ(±200%以上)
平年比が+60%以上は赤色、-60%以下は青色で表示

●今後の見通し

今期の概況は全ブイで『平年並み～はなはだ高い』となっています。気象台発表の8月8日からの1ヶ月予報(東北地方)の週別の気温では、1週目は『高い』、2週目は『平年並み』となっています。海ナビ@あおりに掲載している水温予測エンジンでは、陸奥湾の15m層の水温は8月11日～15日、8月16日～20日ともに全ブイで『平年並み』と予測されます。陸奥湾の向こう1週間の全ブイ・全層の水温は、『平年並み～やや高い』で推移すると考えられます。

水深15m層の予測水温(°C)

	8/11～15	8/16～20
平館ブイ	22.4	23.1
青森ブイ	21.9	22.4
東湾ブイ	21.3	22.1

発行

地方独立行政法人 青森県産業技術センター水産総合研究所
電話 017-755-2155 FAX 017-755-2156
URL https://www.aomori-itc.or.jp/soshiki/sui_sougou/

