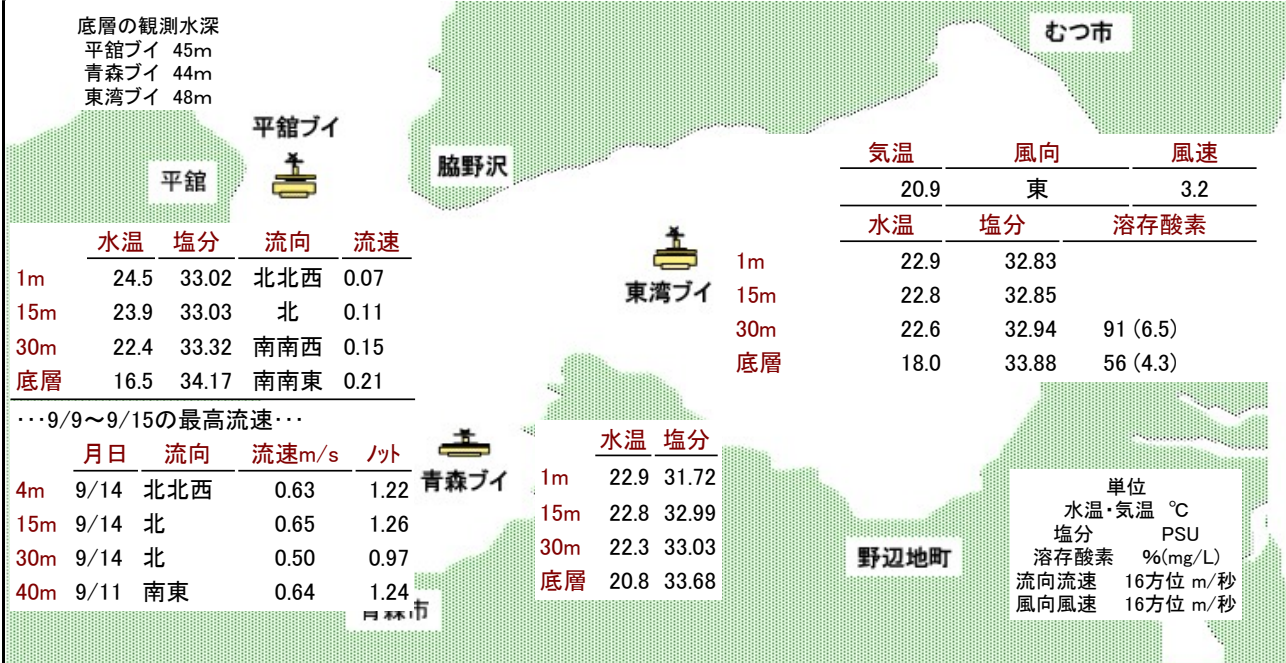




9月16日午前9時の
観測結果

現況の水温は『**平年並み～やや高い**』となっています。
向こう1週間は『**平年並み～やや高い**』で推移すると考えられます。

底層の観測水深
平館ブイ 45m
青森ブイ 44m
東湾ブイ 48m



気温	風向	風速
20.9	東	3.2

水温	塩分	溶存酸素
22.9	32.83	
22.8	32.85	
22.6	32.94	91 (6.5)
18.0	33.88	56 (4.3)

	水温	塩分	流向	流速
1m	24.5	33.02	北北西	0.07
15m	23.9	33.03	北	0.11
30m	22.4	33.32	南南西	0.15
底層	16.5	34.17	南南東	0.21

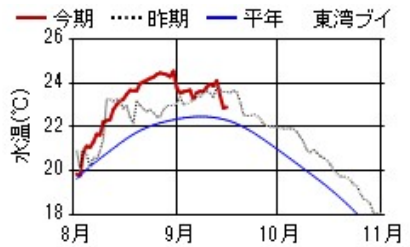
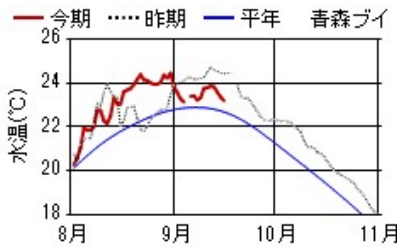
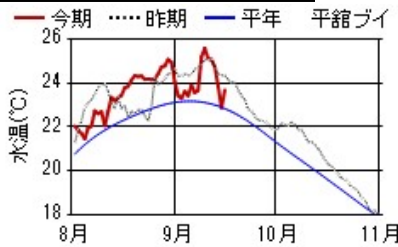
…9/9～9/15の最高流速…

月日	流向	流速m/s	ノット
4m 9/14	北北西	0.63	1.22
15m 9/14	北	0.65	1.26
30m 9/14	北	0.50	0.97
40m 9/11	南東	0.64	1.24

	水温	塩分
1m	22.9	31.72
15m	22.8	32.99
30m	22.3	33.03
底層	20.8	33.68

単位
水温・気温 °C
塩分 PSU
溶存酸素 %(mg/L)
流向流速 16方位 m/秒
風向風速 16方位 m/秒

15m層 日平均水温の推移



●今期の概況(9月9日～9月15日)

水温は、平館ブイの1m層～15m層で1.9～2.0°C低下し、30m層で変化なく、底層(45m)で1.1°C上昇しました。青森ブイの全層で0.5～3.0°C低下しました。東湾ブイの全層で0.6～2.2°C低下しました。

9月15日の日平均水温は、平館ブイで21.9～23.9°C、青森ブイで18.4～23.2°C、東湾ブイで18.0～22.9°Cでした。平館ブイで1ノットを超える流れが観測されました。

9月11日～9月15日の平均を半旬平均水温として平年と比較すると、平館ブイの全層で『やや高い』、青森ブイの1m層で『やや高い』、15m層～底層(44m)で『平年並み』、東湾ブイの1m層～30m層で『やや高い』、底層(48m)で『平年並み』でした。

9/11～9/15の半旬別平均水温の実況・昨年差・平年差(°C)及び平年比(%)

	1m層				15m層				30m層				底層			
	実況	昨年差	平年差	平年比	実況	昨年差	平年差	平年比	実況	昨年差	平年差	平年比	実況	昨年差	平年差	平年比
平館ブイ	24.2	-0.5	1.1	91	24.0	-0.5	1.1	85	23.1	-0.4	1.1	84	20.7	-0.3	0.9	65
青森ブイ	23.9	-0.7	1.1	81	23.6	-1.0	0.8	58	21.8	-2.5	-0.2	-10	19.2	-1.0	0.0	0
東湾ブイ	23.7	-0.1	1.2	87	23.4	-0.2	1.1	74	23.1	0.3	1.8	109	18.2	-1.7	0.8	49

平年比の階級: 平年並み(±60%未満)、やや(±60%以上～±130%未満)、かなり(±130%以上～±200%未満)、はなはだ(±200%以上)
平年比が+60%以上は赤色、-60%以下は青色で表示

●今後の見通し

今期の概況は全ブイで『平年並み～やや高い』となっています。気象台発表の9月12日からの1ヶ月予報(東北地方)の週別の気温では、1週目、2週目ともに『高い』となっています。海ナビ@あおりに掲載している水温予測エンジンでは、陸奥湾の15m層の水温は9月16日～20日、9月21日～25日ともに全ブイで『やや高い』と予測されます。陸奥湾の向こう1週間の全ブイ・全層の水温は、『平年並み～やや高い』で推移すると考えられます。

水深15m層の予測水温(°C)

	9/16～20	9/21～25
平館ブイ	23.8	23.4
青森ブイ	23.4	23.1
東湾ブイ	23.4	22.9

