陸奥湾海況自動観測
システムホームページ
ﾊﾟｿｺﾝhttp://www.mutsuwanbuoy.jp
ｹｰﾀｲhttp://www.mutsuwanbuoy.jp/mobile/

陸奥湾海況情報
No.1319

発行日　令和2年12月1日

12月1日午前9時の観測結果

現況の水温は『平年並み～やや高い』となっています。
向こう1週間は『平年並み～やや高い』で推移すると考えられます。

底層の観測水深
平舘ブイ　45m
青森ブイ　44m
東湾ブイ　48m

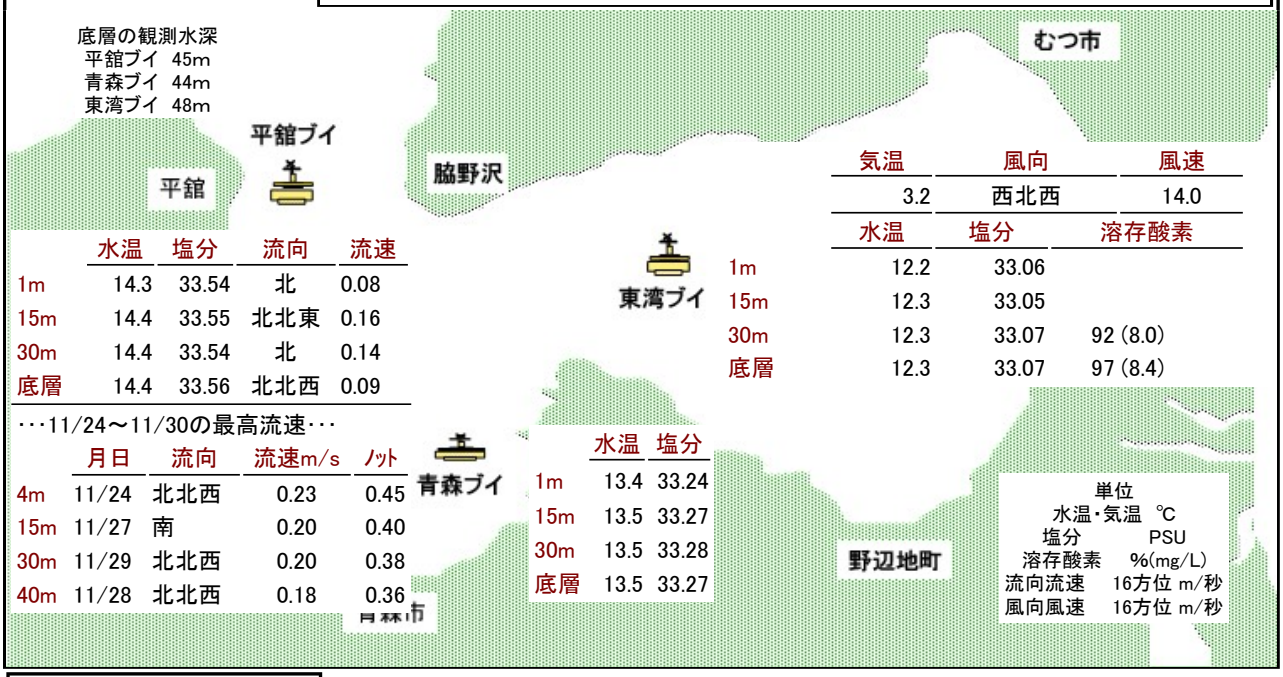

	水温	塩分	流向	流速
1m	14.3	33.54	北	0.08
15m	14.4	33.55	北北東	0.16
30m	14.4	33.54	北	0.14
底層	14.4	33.56	北北西	0.09

気温	風向	風速
3.2	西北西	14.0

	水温	塩分	溶存酸素
1m	12.2	33.06	
15m	12.3	33.05	
30m	12.3	33.07	92 (8.0)
底層	12.3	33.07	97 (8.4)

･･･11/24～11/30の最高流速･･･

	月日	流向	流速m/s	ﾉｯﾄ
4m	11/24	北北西	0.23	0.45
15m	11/27	南	0.20	0.40
30m	11/29	北北西	0.20	0.38
40m	11/28	北北西	0.18	0.36

	水温	塩分
1m	13.4	33.24
15m	13.5	33.27
30m	13.5	33.28
底層	13.5	33.27

15m層　日平均水温の推移

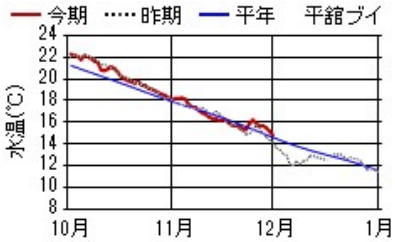

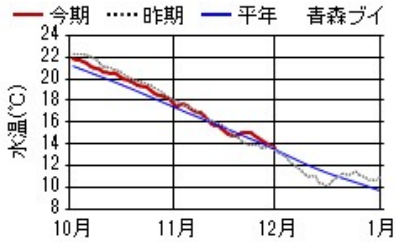

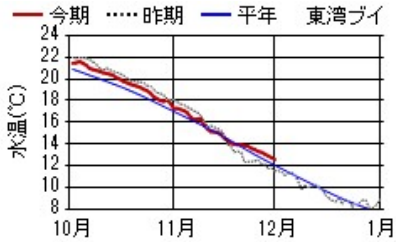

●今期の概況（11月24日～11月30日）
水温は、平舘ブイの全層で0.9～1.4℃低下しました。青森ブイの全層で1.1～1.3℃低下しました。東湾ブイの全層で0.9℃低下しました。
11月30日の日平均水温は、平舘ブイで14.8～15.0℃、青森ブイで13.6～13.7℃、東湾ブイで12.6℃でした。
11月26日～11月30日の平均を半旬平均水温として平年と比べると、平舘ブイの全層で『やや高い』、青森ブイの全層で『平年並み』、東湾ブイの1m層～15m層で『平年並み』、30m層～底層(48m)で『やや高い』でした。

11/26～11/30の半旬別平均水温の実況・昨年差・平年差（℃）及び平年比（%）

	1m層				15m層				30m層				底層			
	実況	昨年差	平年差	平年比	実況	昨年差	平年差	平年比	実況	昨年差	平年差	平年比	実況	昨年差	平年差	平年比
平舘ブイ	15.4	0.6	0.5	66	15.4	0.6	0.5	66	15.4	0.8	0.5	67	15.4	1.1	0.6	81
青森ブイ	13.8	0.2	0.1	11	14.0	0.3	0.2	27	14.0	0.4	0.2	29	14.0	0.4	0.3	33
東湾ブイ	12.9	1.0	0.5	57	12.9	1.0	0.5	59	12.9	1.1	0.6	64	12.9	1.3	0.7	71

平年比の階級：平年並み（±60%未満）、やや（±60%以上～±130%未満）、かなり（±130%以上～±200%未満）、はなはだ（±200%以上）
平年比が+60%以上は赤色、-60%以下は青色で表示

●今後の見通し
今期の概況は全ブイで『平年並み～やや高い』となっています。気象台発表の11月28日からの1ヶ月予報(東北地方)の週別の気温では、1週目、2週目ともに『平年並み』となっています。海ナビ＠あおもりに掲載している水温予測エンジンでは、陸奥湾の15m層の水温は12月1日～5日、12月6日～10日ともに平舘、青森ブイで『平年並み』、東湾ブイで『やや高い』と予測されます。陸奥湾の向こう1週間の全ブイ・全層の水温は、『平年並み～やや高い』で推移すると考えられます。

水深15m層の予測水温(℃)

	12/1～5	12/6～10
平舘ブイ	14.6	14.1
青森ブイ	13.4	12.8
東湾ブイ	12.3	11.5

発行　地方独立行政法人　青森県産業技術センター水産総合研究所
電　話　017-755-2155　　FAX　017-755-2156
ＵＲＬ　https://www.aomori-itc.or.jp/soshiki/sui_sougou/