



12月16日午前9時の
観測結果

現況の水温は『**平年並み～やや高い**』となっています。
向こう1週間は『**平年並み**』で推移すると考えられます。

底層の観測水深
平館ブイ 45m
青森ブイ 44m
東湾ブイ 48m

平館ブイ

平館

	水温	塩分	流向	流速
1m	13.4	33.74	西南西	0.09
15m	13.4	33.62	西	0.08
30m	13.4	33.73	西北西	0.12
底層	13.4	33.76	西北西	0.07

…12/9～12/15の最高流速…

月日	流向	流速m/s	ノット
4m 12/12	南南東	0.49	0.94
15m 12/12	南	0.41	0.80
30m 12/12	南	0.40	0.78
40m 12/12	南	0.30	0.59

脇野沢

東湾ブイ

気温	風向	風速
-1.2	欠測	欠測

東湾ブイ

水温	塩分	溶存酸素
9.3	33.14	
9.3	33.13	
9.3	33.15	91 (8.4)
9.3	33.15	97 (9.0)

青森ブイ

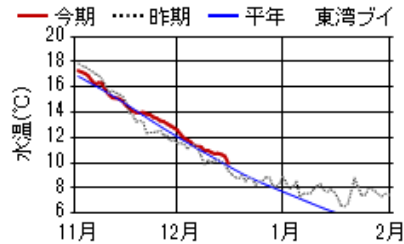
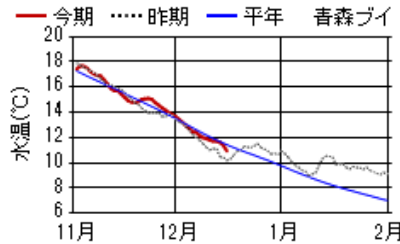
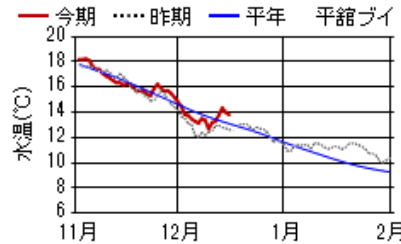
青森ブイ

	水温	塩分
1m	10.4	33.08
15m	10.5	33.00
30m	10.4	33.12
底層	10.5	32.86

野辺地町

単位
水温・気温 °C
塩分 PSU
溶存酸素 %(mg/L)
流向流速 16方位 m/秒
風向風速 16方位 m/秒

15m層 日平均水温の推移



●今期の概況(12月9日～12月15日)

水温は、平館ブイの全層で0.1～1.2℃上昇しました。青森ブイの全層で1.0℃低下しました。東湾ブイの全層で1.1℃低下しました。
12月15日の日平均水温は、平館ブイで13.7～13.8℃、青森ブイで10.9℃、東湾ブイで9.9℃でした。
12月11日～12月15日の平均を半旬平均水温として平年と比べると、平館ブイの全層で『**やや高い**』、青森ブイの全層で『**平年並み**』、東湾ブイの1m層～15m層で『**平年並み**』、30m層～底層(48m)で『**やや高い**』でした。

12/11～12/15の半旬別平均水温の実況・昨年差・平年差(℃)及び平年比(%)

	1m層				15m層				30m層				底層			
	実況	昨年差	平年差	平年比	実況	昨年差	平年差	平年比	実況	昨年差	平年差	平年比	実況	昨年差	平年差	平年比
平館ブイ	13.8	1.0	0.6	68	13.9	1.0	0.6	71	13.9	1.1	0.6	76	13.8	1.3	0.6	83
青森ブイ	11.4	0.8	-0.2	-24	11.5	0.8	-0.2	-24	11.5	0.8	-0.2	-21	11.5	0.9	-0.2	-20
東湾ブイ	10.5	0.4	0.5	52	10.5	0.6	0.5	54	10.5	0.8	0.6	65	10.5	1.1	0.7	80

平年比の階級: 平年並み(±60%未満)、やや(±60%以上～±130%未満)、かなり(±130%以上～±200%未満)、はなはだ(±200%以上)
平年比が+60%以上は赤色、-60%以下は青色で表示

●今後の見通し

今期の概況は全ブイで『**平年並み～やや高い**』となっています。気象台発表の12月12日からの1ヶ月予報(東北地方)の週別の気温では、1週目、2週目ともに『**低い**』となっています。海ナビ@あomorに掲載している水温予測エンジンでは、陸奥湾の15m層の水温は12月16日～20日は全ブイで『**平年並み**』、12月21日～25日は平館ブイで『**やや低い**』、青森、東湾ブイで『**平年並み**』と予測されます。陸奥湾の向こう1週間の全ブイ・全層の水温は、『**平年並み**』で推移すると考えられます。

水深15m層の予測水温(℃)

	12/16～20	12/21～25
平館ブイ	12.4	11.6
青森ブイ	11.1	10.3
東湾ブイ	9.6	8.7

発行

地方独立行政法人 青森県産業技術センター水産総合研究所
電話 017-755-2155 FAX 017-755-2156
URL https://www.aomori-itc.or.jp/soshiki/sui_sougou/

