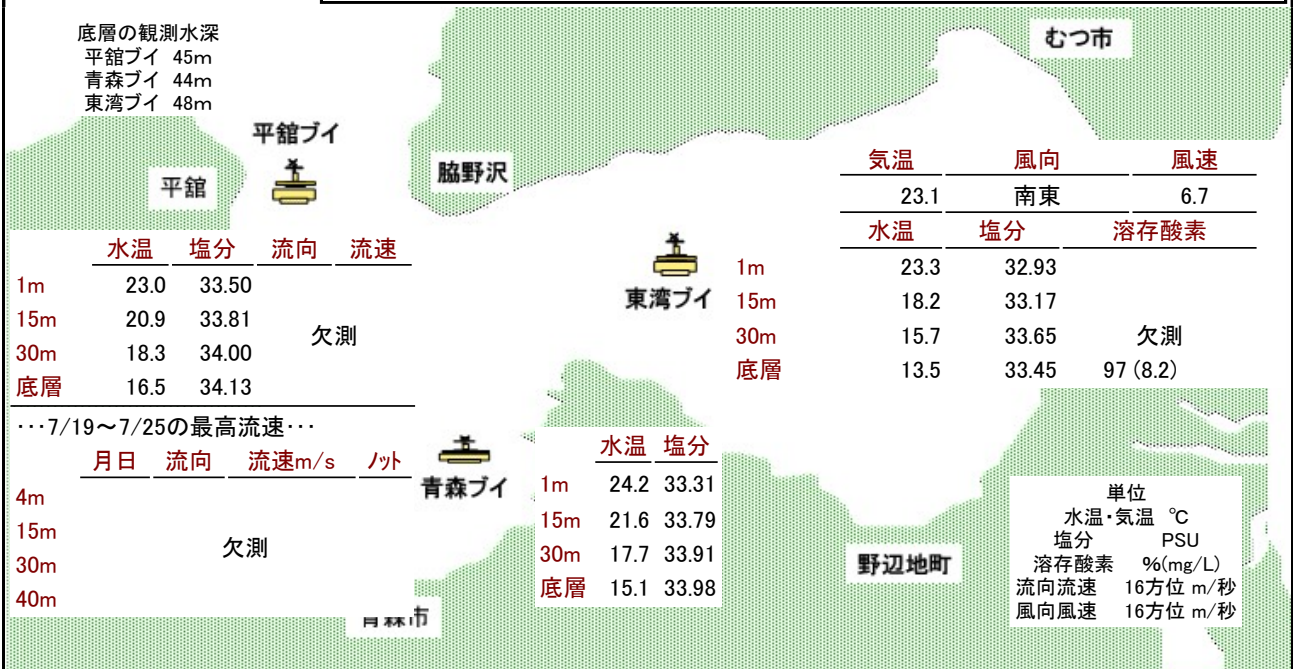




7月26日午前9時の 観測結果

全ブイの1m層で『かなり高い～はなはだ高い』となっています。
向こう1週間は『やや高い』で推移すると考えられます。

底層の観測水深
平館ブイ 45m
青森ブイ 44m
東湾ブイ 48m



気温	風向	風速
23.1	南東	6.7

水温	塩分	溶存酸素
23.3	32.93	
18.2	33.17	
15.7	33.65	欠測
13.5	33.45	97 (8.2)

	水温	塩分	流向	流速
1m	23.0	33.50		
15m	20.9	33.81		欠測
30m	18.3	34.00		
底層	16.5	34.13		

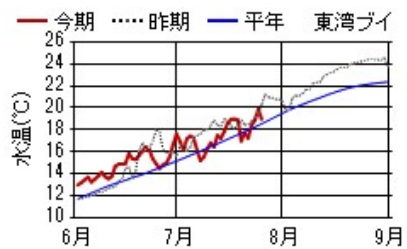
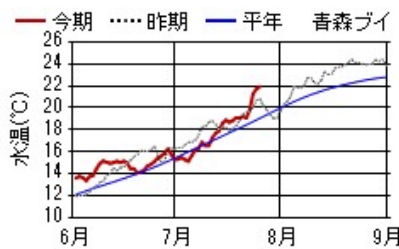
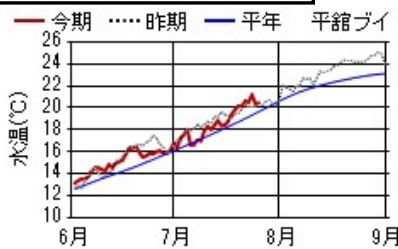
…7/19～7/25の最高流速…

月日	流向	流速m/s	ノット
4m			
15m			
30m			
40m			

	水温	塩分
1m	24.2	33.31
15m	21.6	33.79
30m	17.7	33.91
底層	15.1	33.98

単位
水温・気温 °C
塩分 PSU
溶存酸素 mg/L
流向流速 16方位 m/秒
風向風速 16方位 m/秒

15m層 日平均水温の推移



●今期の概況(7月19日～7月25日)

水温は、平館ブイの全層で0.3～1.5°C上昇しました。青森ブイの全層で0.4～2.8°C上昇しました。東湾ブイの全層で1.3～2.0°C上昇しました。

7月25日の日平均水温は、平館ブイで16.2～23.9°C、青森ブイで15.3～24.5°C、東湾ブイで13.2～23.8°Cでした。

7月21日～7月25日の平均を半月平均水温として平年と比べると、平館ブイの1m層で『はなはだ高い』、15m層で『やや高い』、30m層～底層(45m)で『平年並み』、青森ブイの1m層～15m層で『かなり高い』、30m層～底層(44m)で『平年並み』、東湾ブイの1m層で『かなり高い』、15m層で『平年並み』、30m層で『やや低い』、底層(48m)で『平年並み』でした。

7/21～7/25の半月別平均水温の実況・昨年差・平年差(°C)及び平年比(%)

	1m層				15m層				30m層				底層			
	実況	昨年差	平年差	平年比	実況	昨年差	平年差	平年比	実況	昨年差	平年差	平年比	実況	昨年差	平年差	平年比
平館ブイ	23.2	2.0	3.2	212	20.6	0.4	1.3	98	17.8	-0.5	0.0	1	15.9	-0.1	0.1	4
青森ブイ	24.0	2.1	3.3	194	20.8	0.6	2.0	143	18.2	-0.7	0.8	49	14.9	-0.6	-0.1	-6
東湾ブイ	23.8	2.3	3.6	190	18.7	-0.6	0.4	33	14.8	-	-0.9	-74	12.6	-0.8	0.2	18

平年比の階級: 平年並み(±60%未満)、やや(±60%以上～±130%未満)、かなり(±130%以上～±200%未満)、はなはだ(±200%以上)
平年比が+60%以上は赤色、-60%以下は青色で表示

●今後の見通し

今期の概況は全ブイで『やや低い～はなはだ高い』となっています。気象台発表の7月24日からの1ヶ月予報(東北地方)の週別の気温では、1週目、2週目ともに『高い』となっています。海ナビ@あおりに掲載している水温予測エンジンでは、陸奥湾の15m層の水温は7月26日～31日、8月1日～5日ともに全ブイで『やや高い』と予測されます。陸奥湾の向こう1週間の全ブイ・全層の水温は、『やや高い』で推移すると考えられます。

水深15m層の予測水温(°C)

	7/26～31	8/1～5
平館ブイ	21.6	22.1
青森ブイ	21.3	22.0
東湾ブイ	20.5	21.5

