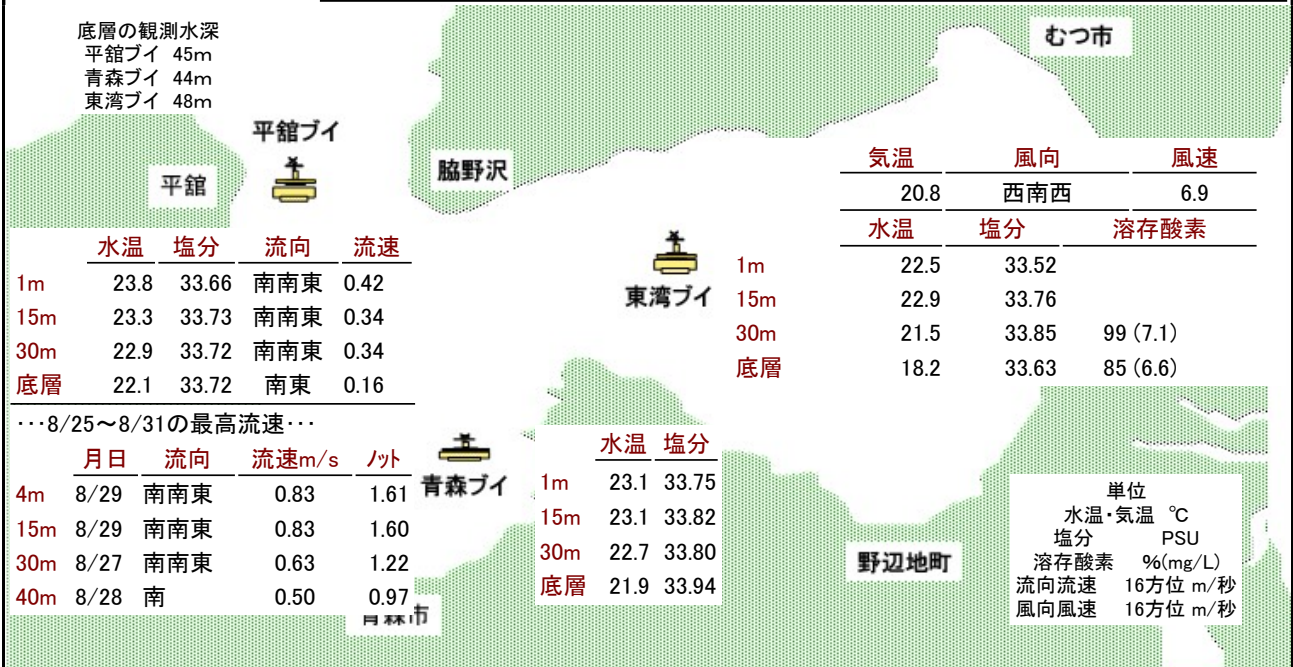




9月1日午前9時の
観測結果

現況の水温は『**平年並み～やや高い**』となっています。
向こう1週間は『**平年並み**』で推移すると考えられます。

底層の観測水深
平館ブイ 45m
青森ブイ 44m
東湾ブイ 48m



気温	風向	風速
20.8	西南西	6.9

水温	塩分	溶存酸素
22.5	33.52	
22.9	33.76	
21.5	33.85	99 (7.1)
18.2	33.63	85 (6.6)

水深	水温	塩分	流向	流速
1m	23.8	33.66	南南東	0.42
15m	23.3	33.73	南南東	0.34
30m	22.9	33.72	南南東	0.34
底層	22.1	33.72	南東	0.16

水深	水温	塩分
1m	22.5	33.52
15m	22.9	33.76
30m	21.5	33.85
底層	18.2	33.63

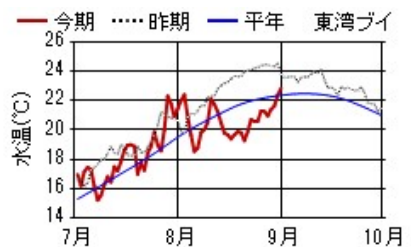
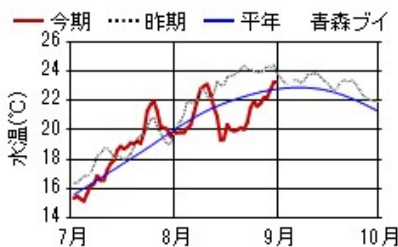
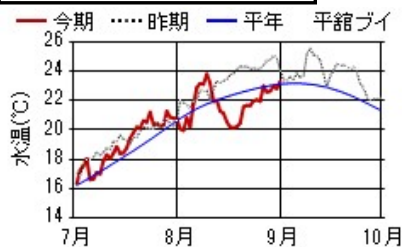
…8/25～8/31の最高流速…

月日	流向	流速m/s	ノット
4m 8/29	南南東	0.83	1.61
15m 8/29	南南東	0.83	1.60
30m 8/27	南南東	0.63	1.22
40m 8/28	南	0.50	0.97

水深	水温	塩分
1m	23.1	33.75
15m	23.1	33.82
30m	22.7	33.80
底層	21.9	33.94

単位
水温・気温 °C
塩分 PSU
溶存酸素 %(mg/L)
流向流速 16方位 m/秒
風向風速 16方位 m/秒

15m層 日平均水温の推移



●今期の概況(8月25日～8月31日)

水温は、平館ブイの全層で1.3～2.9°C上昇しました。青森ブイの全層で0.6～4.6°C上昇しました。東湾ブイの全層で1.1～2.5°C上昇しました。

8月31日の日平均水温は、平館ブイで21.3～23.6°C、青森ブイで21.4～23.2°C、東湾ブイで17.9～22.8°Cでした。平館ブイのほぼ全層で1ノットを超える流れが観測されました。

8月26日～8月31日の平均を半旬平均水温として平年と比べると、平館ブイの1m層～30m層で『平年並み』、底層(45m)で『やや高い』、青森ブイの1m層～30m層で『平年並み』、底層(44m)で『やや高い』、東湾ブイの全層で『平年並み』でした。

8/26～8/31の半旬別平均水温の実況・昨年差・平年差(°C)及び平年比(%)

	1m層				15m層				30m層				底層			
	実況	昨年差	平年差	平年比	実況	昨年差	平年差	平年比	実況	昨年差	平年差	平年比	実況	昨年差	平年差	平年比
平館ブイ	23.3	-1.8	-0.1	-6	22.9	-1.8	-0.1	-12	22.0	-1.2	0.4	29	20.6	-0.4	1.4	124
青森ブイ	22.9	-2.5	-0.4	-31	22.6	-1.6	-0.1	-7	21.5	-0.6	0.3	20	19.9	1.3	1.7	126
東湾ブイ	22.4	-2.4	-0.7	-45	21.7	-2.6	-0.5	-40	19.4	-3.6	-0.6	-38	16.6	-0.2	0.6	37

平年比の階級: 平年並み(±60%未満)、やや(±60%以上～±130%未満)、かなり(±130%以上～±200%未満)、はなはだ(±200%以上)
平年比が+60%以上は赤色、-60%以下は青色で表示

●今後の見通し

今期の概況は全ブイで『平年並み～やや高い』となっています。気象発表の8月28日からの1ヶ月予報(東北地方)の週別の気温では、1週目、2週目ともに『平年並み』となっています。海ナビ@あomorに掲載している水温予測エンジンでは、陸奥湾の15m層の水温は9月1日～5日、9月6日～10日ともに全ブイで『平年並み』と予測されます。陸奥湾の向こう1週間の全ブイ・全層の水温は、『平年並み』で推移すると考えられます。

水深15m層の予測水温(°C)

	9/1～5	9/6～10
平館ブイ	22.9	22.9
青森ブイ	22.4	22.3
東湾ブイ	21.7	21.7

