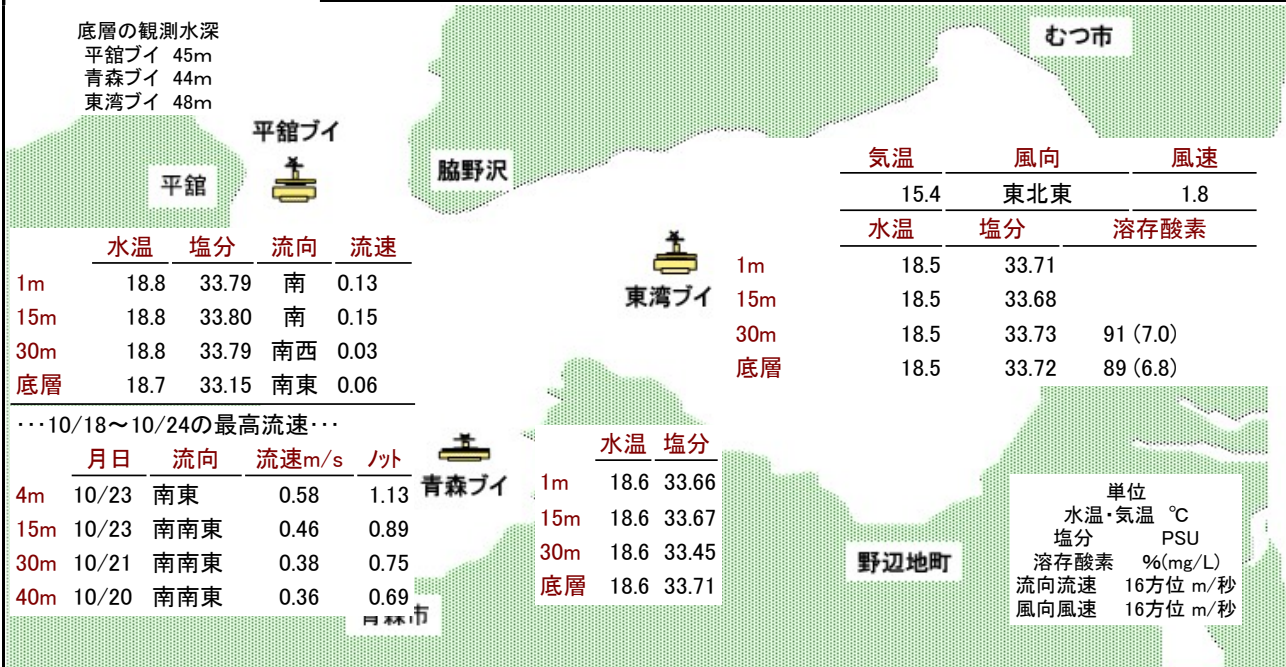




## 10月25日午前9時の観測結果

現況の水温は『**平年並み～やや高い**』となっています。  
向こう1週間は『**平年並み～やや高い**』で推移すると考えられます。

底層の観測水深  
平館ブイ 45m  
青森ブイ 44m  
東湾ブイ 48m



気温	風向	風速
15.4	東北東	1.8

水温	塩分	溶存酸素
18.5	33.71	
18.5	33.68	
18.5	33.73	91 (7.0)
18.5	33.72	89 (6.8)

	水温	塩分	流向	流速
1m	18.8	33.79	南	0.13
15m	18.8	33.80	南	0.15
30m	18.8	33.79	南西	0.03
底層	18.7	33.15	南東	0.06

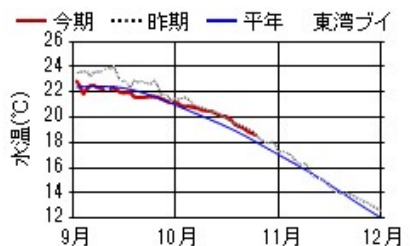
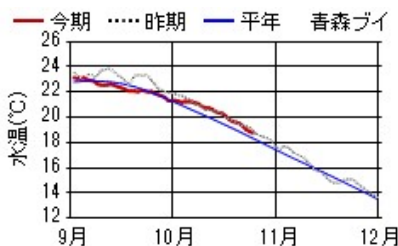
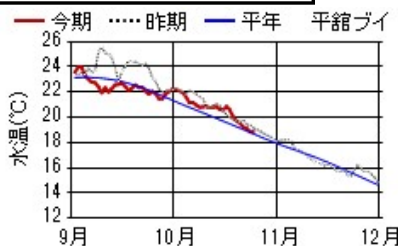
…10/18～10/24の最高流速…

月日	流向	流速m/s	ノット
4m 10/23	南東	0.58	1.13
15m 10/23	南南東	0.46	0.89
30m 10/21	南南東	0.38	0.75
40m 10/20	南南東	0.36	0.69

	水温	塩分
1m	18.6	33.66
15m	18.6	33.67
30m	18.6	33.45
底層	18.6	33.71

単位  
水温・気温 °C  
塩分 PSU  
溶存酸素 %(mg/L)  
流向流速 16方位 m/秒  
風向風速 16方位 m/秒

## 15m層 日平均水温の推移



### ●今期の概況(10月18日～10月24日)

水温は、平館ブイの全層で0.9～1.2°C低下しました。青森ブイの全層で0.9～1.0°C低下しました。東湾ブイの1m層～30m層で0.8°C低下し、底層(48m)で0.2°C上昇しました。

10月24日の日平均水温は、平館ブイで17.9～18.9°C、青森ブイで18.7°C、東湾ブイで18.4～18.6°Cでした。平館ブイで1ノットを超える流れが観測されました。

10月21日～10月24日の平均を半旬平均水温として平年と比べると、平館ブイの全層で『平年並み』、青森ブイの全層で『やや高い』、東湾ブイの全層で『やや高い』でした。

### 10/21～10/24の半旬別平均水温の実況・昨年差・平年差(°C)及び平年比(%)

	1m層				15m層				30m層				底層			
	実況	昨年差	平年差	平年比	実況	昨年差	平年差	平年比	実況	昨年差	平年差	平年比	実況	昨年差	平年差	平年比
平館ブイ	19.0	-0.3	0.2	22	19.0	-0.4	0.2	25	18.9	-0.5	0.2	24	18.0	-0.9	0.0	-3
青森ブイ	19.0	-0.1	0.5	61	19.0	-0.1	0.5	61	19.0	-0.2	0.5	61	19.0	-0.2	1.0	104
東湾ブイ	18.8	0.0	0.6	67	18.8	-0.1	0.6	67	18.8	-0.1	0.6	67	18.3	1.1	0.9	68

平年比の階級: 平年並み(±60%未満)、やや(±60%以上～±130%未満)、かなり(±130%以上～±200%未満)、はなはだ(±200%以上)

平年比が+60%以上は赤色、-60%以下は青色で表示

### ●今後の見通し

今期の概況は全ブイで『平年並み～やや高い』となっています。気象発表の10月23日からの1ヶ月予報(東北地方)の週別の気温では、1週目、2週目ともに『高い』となっています。海ナビ@あおりに掲載している水温予測エンジンでは、陸奥湾の15m層の水温は10月26日～31日は平館ブイで『平年並み』、青森ブイ、東湾ブイで『やや高い』、11月1日～5日は平館、東湾ブイで『やや高い』、青森ブイで『かなり高い』と予測されます。陸奥湾の向こう1週間の全ブイ・全層の水温は、『平年並み～やや高い』で推移すると考えられます。

### 水深15m層の予測水温(°C)

	10/26～31	11/1～5
平館ブイ	18.6	18.3
青森ブイ	18.5	18.1
東湾ブイ	18.2	17.7

