陸奥湾海況自動観測
システムホームページ
ﾊﾟｿｺﾝhttp://www.mutsuwanbuoy.jp
ｹｰﾀｲhttp://www.mutsuwanbuoy.jp/mobile/

陸奥湾海況情報
No.1397

発行日　令和4年6月15日

6月15日午前9時の観測結果

現況の水温は『平年並み～やや高い』となっています。
向こう1週間は『平年並み～やや高い』で推移すると考えられます。

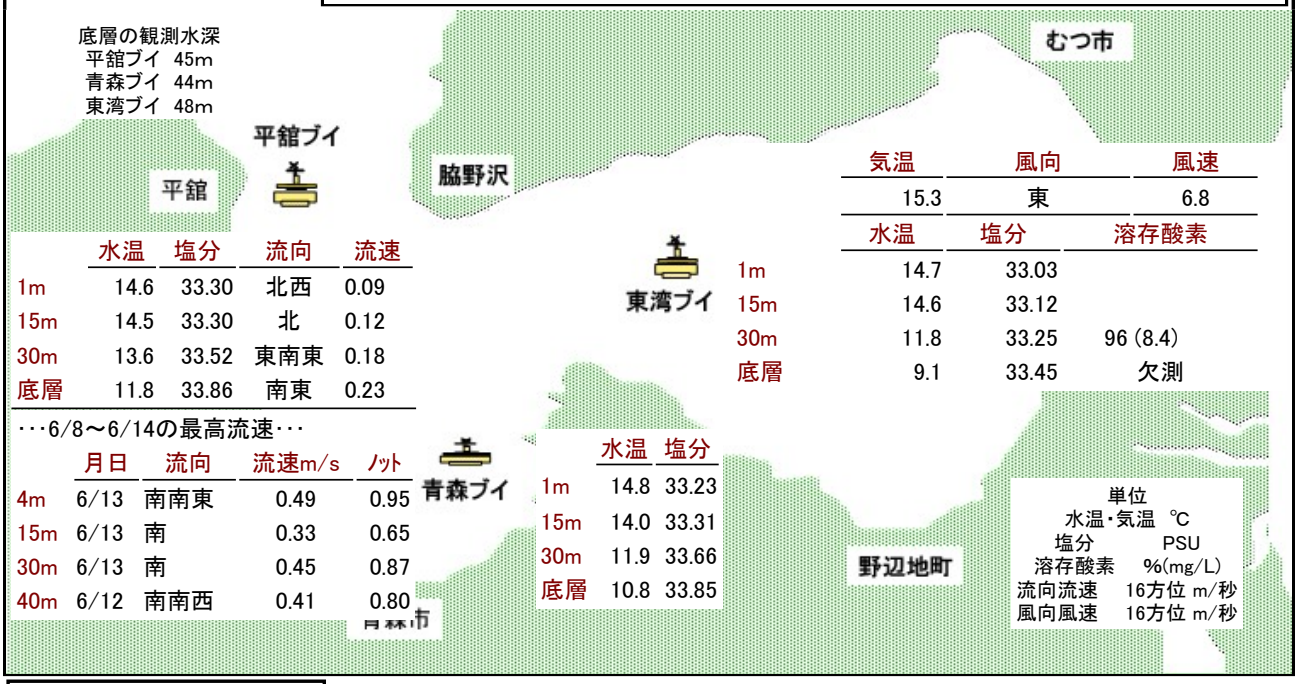

底層の観測水深
平舘ブイ　45m
青森ブイ　44m
東湾ブイ　48m

平舘ブイ

	水温	塩分	流向	流速
1m	14.6	33.30	北西	0.09
15m	14.5	33.30	北	0.12
30m	13.6	33.52	東南東	0.18
底層	11.8	33.86	南東	0.23

・・・6/8～6/14の最高流速・・・

	月日	流向	流速m/s	ﾉｯﾄ
4m	6/13	南南東	0.49	0.95
15m	6/13	南	0.33	0.65
30m	6/13	南	0.45	0.87
40m	6/12	南南西	0.41	0.80

東湾ブイ

気温	風向	風速
15.3	東	6.8

	水温	塩分	溶存酸素
1m	14.7	33.03	
15m	14.6	33.12	
30m	11.8	33.25	96 (8.4)
底層	9.1	33.45	欠測

青森ブイ

	水温	塩分
1m	14.8	33.23
15m	14.0	33.31
30m	11.9	33.66
底層	10.8	33.85

単位
水温・気温　℃
塩分　PSU
溶存酸素　%(mg/L)
流向流速　16方位 m/秒
風向風速　16方位 m/秒

15m層　日平均水温の推移

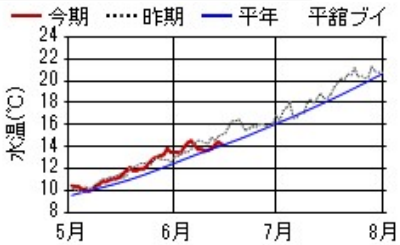

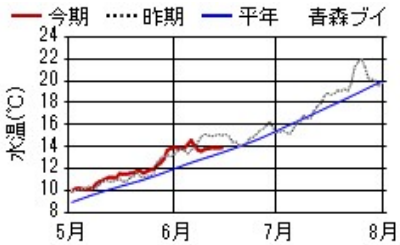

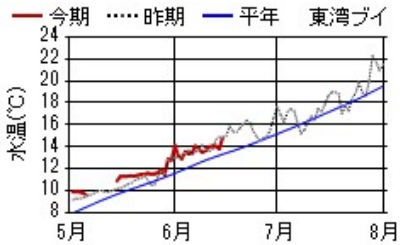

●今期の概況（6月8日～6月14日）

水温は、平舘ブイの1m層～15m層で0.5～1.1℃上昇し、30m層～底層(45m)で1.3～1.5℃低下しました。青森ブイの1m層～15m層で0.3～1.3℃上昇し、30m層で変化なく、底層(44m)で0.3℃上昇しました。東湾ブイの1m層～15m層で1.3～1.7℃上昇し、30m層で1.8℃低下し、底層(48m)で変化がありませんでした。

6月14日の日平均水温は、平舘ブイで10.9～15.2℃、青森ブイで11.1～15.4℃、東湾ブイで9.0～15.3℃でした。平舘ブイで1ノットを超える流れが観測されました。

6月11日～6月14日の平均を半旬平均水温として平年と比べると、平舘ブイの全層で『平年並み』、青森ブイの全層で『平年並み』、東湾ブイの1m層で『平年並み』、15m層で『やや高い』、30m層～底層(48m)で『平年並み』でした。

6/11～6/14の半旬別平均水温の実況・昨年差・平年差（℃）及び平年比（%）

	1m層				15m層				30m層				底層			
	実況	昨年差	平年差	平年比	実況	昨年差	平年差	平年比	実況	昨年差	平年差	平年比	実況	昨年差	平年差	平年比
平舘ブイ	15.1	−0.7	0.3	32	14.2	−0.8	0.2	20	12.7	−1.7	−0.4	−41	11.7	−1.5	−0.4	−41
青森ブイ	15.7	−2.5	0.2	13	13.9	−1.2	0.5	51	12.8	−0.9	0.5	53	11.0	−1.6	−0.2	−25
東湾ブイ	15.5	−2.4	0.6	47	14.2	−0.5	1.0	66	11.7	−0.7	0.6	42	8.9	−1.0	−0.1	−9

平年比の階級：平年並み（±60%未満）、やや（±60%以上～±130%未満）、かなり（±130%以上～±200%未満）、はなはだ（±200%以上）
平年比が+60%以上は赤色、−60%以下は青色で表示

●今後の見通し

今期の概況は『平年並み～やや高い』、気象台発表の6月11日からの1ヶ月予報(東北地方)の週別の気温では、1週目は『低い』、2週目は『高い』となっています。当研究所等による経験的予測システムでは、陸奥湾の15m層の水温は6月16日～20日は平舘、青森ブイで『平年並み』、東湾ブイで『やや高い』、6月21日～25日は全ブイで『やや高い』と予測されます。陸奥湾の向こう1週間の全ブイ・全層の水温は、『平年並み～やや高い』で推移すると考えられます。

水深15m層の予測水温(℃)

	6/16～20	6/21～25
平舘ブイ	14.6	15.8
青森ブイ	14.4	15.1
東湾ブイ	14.8	15.5

発行　地方独立行政法人　青森県産業技術センター水産総合研究所
電　話　017-755-2155　　FAX　017-755-2156
ＵＲＬ　https://www.aomori-itc.or.jp/soshiki/sui_sougou/