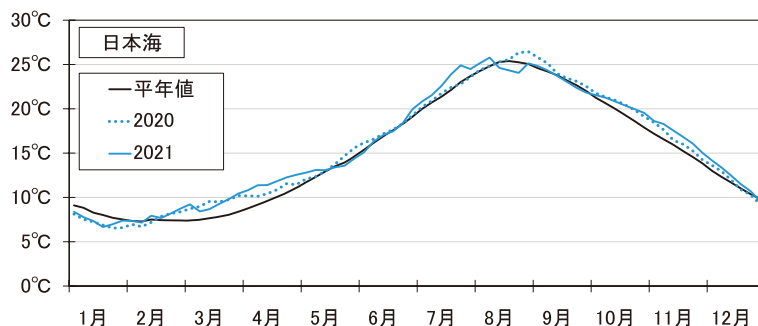


# 青森県沿岸域の海面水温の推移

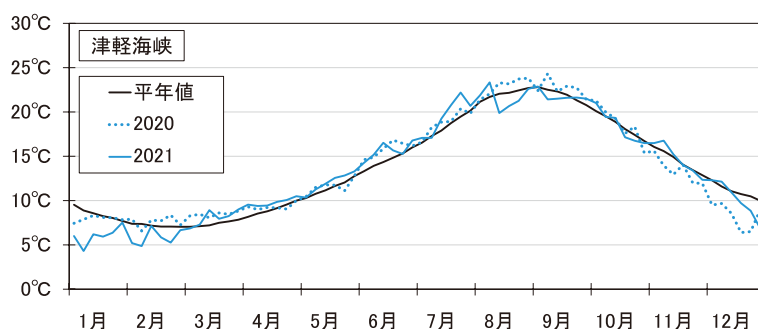
## 日本海沿岸

2021年は1月が「やや低い」、3月、4月、11月が「かなり高い」、7月、10月が「やや高い」、その他は「平年並み」であった。



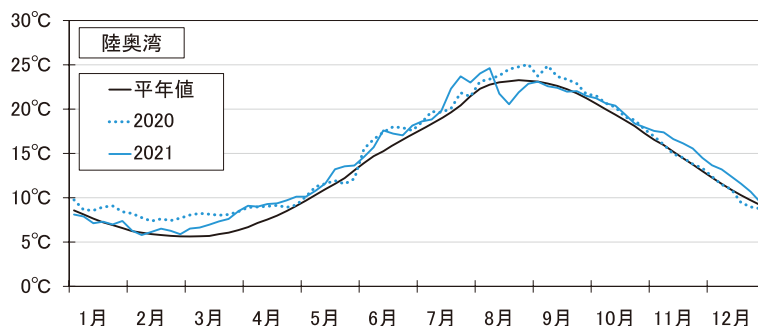
## 津軽海峡沿岸

2021年は1月が「はなはだ低い」、2月が「かなり低い」、3月、4月、6月、7月が「やや高い」、12月が「やや低い」、その他は「平年並み」であった。



## 陸奥湾内

2021年は3月、4月、7月、11月が「かなり高い」、5月、6月、10月、12月が「やや高い」、その他は「平年並み」であった。



## 太平洋沿岸

2021年は1月が「やや低い」、3月、4月、6月が「かなり高い」、5月、7月、11月、12月が「やや高い」、その他は「平年並み」であった。

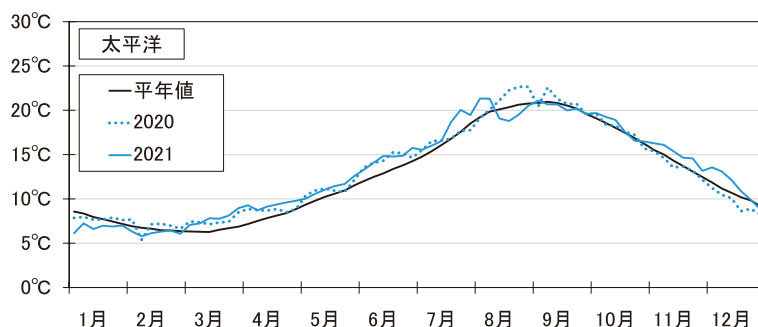


図 各海域における海面水温の推移

### ※水温データ

日本海沿岸、津軽海峡沿岸及び太平洋沿岸は定地水温観測値（日本海は深浦、津軽海峡は佐井、蛇浦、太平洋は尻労、泊、八戸、階上の平均値）、陸奥湾内は海況自動観測システム観測値及び定地水温観測値（平館ブイ、青森ブイ、東湾ブイ、青森、茂浦の平均値）

### ※水温平年値データ

1987年～2020年の平均値

### ※水温の概評

平年並み：平年差が±0.6℃未満

やや：平年差が±0.6℃以上±1.3℃未満

かなり：平年差が±1.3℃以上±2.0℃未満

はなはだ：平年差が±2.0℃以上