陸奥湾海況自動観測
システムホームページ
ﾊﾟｿｺﾝhttp://www.mutsuwanbuoy.jp
ｹｰﾀｲhttp://www.mutsuwanbuoy.jp/mobile/

陸奥湾海況情報
No.1402

発行日　令和4年7月20日

7月20日午前9時の観測結果

現況の水温は『やや低い～やや高い』となっています。
向こう1週間は『平年並み～やや高い』で推移すると考えられます。

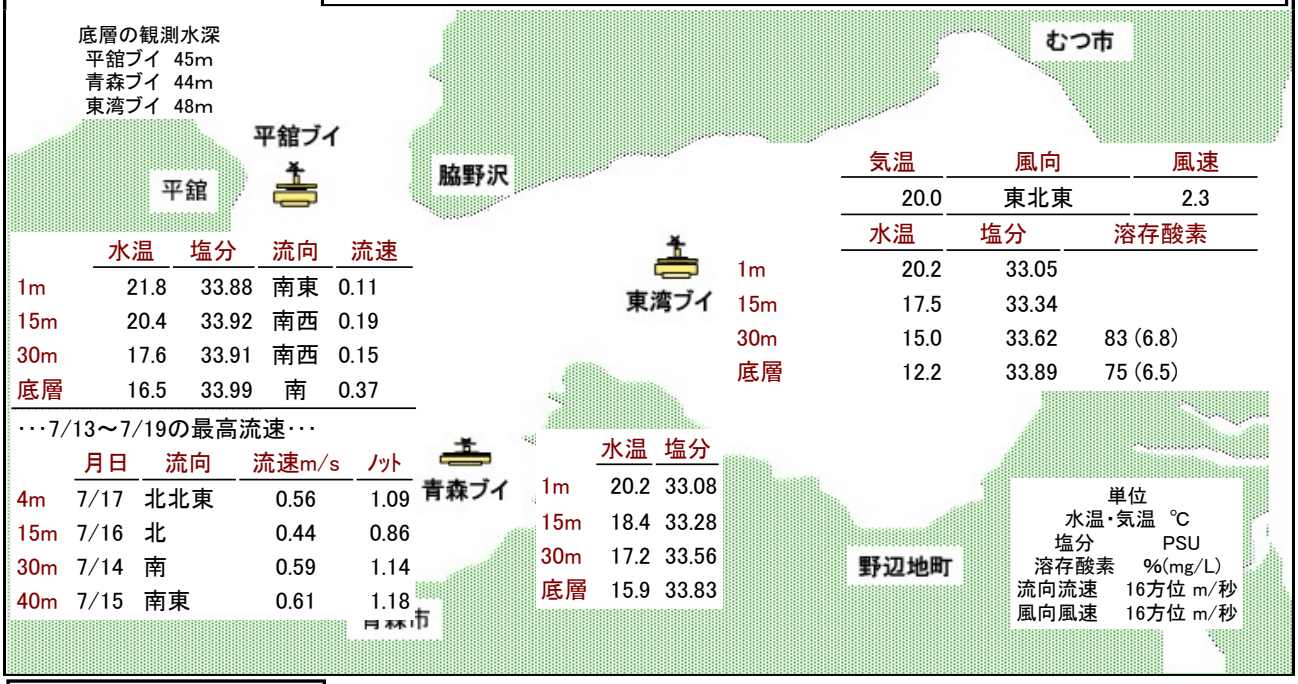

底層の観測水深
平館ブイ　45m
青森ブイ　44m
東湾ブイ　48m

	水温	塩分	流向	流速
1m	21.8	33.88	南東	0.11
15m	20.4	33.92	南西	0.19
30m	17.6	33.91	南西	0.15
底層	16.5	33.99	南	0.37

・・・7/13～7/19の最高流速・・・

	月日	流向	流速m/s	ﾉｯﾄ
4m	7/17	北北東	0.56	1.09
15m	7/16	北	0.44	0.86
30m	7/14	南	0.59	1.14
40m	7/15	南東	0.61	1.18

気温	風向	風速
20.0	東北東	2.3

	水温	塩分	溶存酸素
1m	20.2	33.05	
15m	17.5	33.34	
30m	15.0	33.62	83 (6.8)
底層	12.2	33.89	75 (6.5)

	水温	塩分
1m	20.2	33.08
15m	18.4	33.28
30m	17.2	33.56
底層	15.9	33.83

15m層　日平均水温の推移

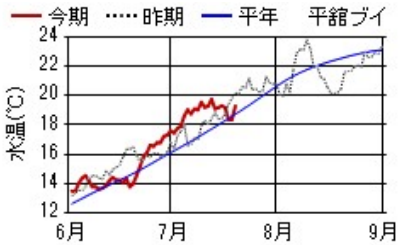

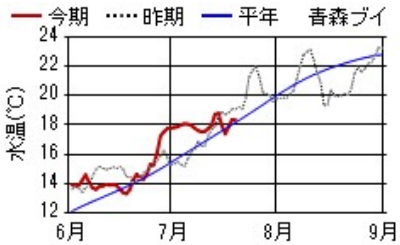

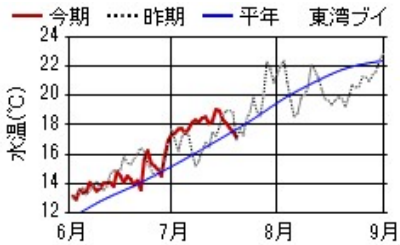

●今期の概況（7月13日～7月19日）

水温は、平舘ブイの1m層で0.5℃低下し、15m層～底層(45m)で0.2～1.8℃上昇しました。青森ブイの1m層～30m層で0.2～0.7℃低下し、底層(44m)で1.1℃上昇しました。東湾ブイの1m層で0.1℃上昇し、15m層～30m層で1.8～2.2℃低下し、底層(48m)で0.5℃上昇しました。

7月19日の日平均水温は、平舘ブイで16.1～20.1℃、青森ブイで14.7～20.3℃、東湾ブイで12.3～20.5℃でした。平舘ブイのほぼ全層で1ノットを超える流れが観測されました。

7月16日～7月19日の平均を半旬平均水温として平年と比べると、平舘ブイの全層で『平年並み』、青森ブイの1m層～15m層で『平年並み』、30m層で『やや低い』、底層(44m)で『平年並み』、東湾ブイの1m層～15m層で『平年並み』、30m層～底層(48m)で『やや高い』でした。

7/16～7/19の半旬別平均水温の実況・昨年差・平年差（℃）及び平年比（%）

	1m層				15m層				30m層				底層			
	実況	昨年差	平年差	平年比	実況	昨年差	平年差	平年比	実況	昨年差	平年差	平年比	実況	昨年差	平年差	平年比
平舘ブイ	19.5	−2.4	0.2	14	18.8	−0.9	0.2	18	16.6	−0.7	−0.5	−46	15.2	−0.3	−0.1	−11
青森ブイ	20.3	−2.6	0.4	26	18.0	−1.0	0.0	−2	15.7	−1.8	−1.0	−93	13.9	−0.8	−0.6	−56
東湾ブイ	19.5	−2.4	0.1	9	17.7	−0.6	0.1	10	16.1	2.8	1.3	105	12.3	0.6	0.7	64

平年比の階級：平年並み（±60%未満）、やや（±60%以上～±130%未満）、かなり（±130%以上～±200%未満）、はなはだ（±200%以上）
平年比が+60%以上は赤色、−60%以下は青色で表示

●今後の見通し

今期の概況は『やや低い～やや高い』、気象台発表の7月16日からの1ヶ月予報(東北地方)の週別の気温では、1週目は『平年並み』もしくは『高い』、2週目は『平年並み』となっています。当研究所等による経験的予測システムでは、陸奥湾の15m層の水温は7月21日～25日、7月26日～31日ともに全ブイで『平年並み』と予測されます。陸奥湾の向こう1週間の全ブイ・全層の水温は、『平年並み～やや高い』で推移すると考えられます。

水深15m層の予測水温(℃)

	7/21～25	7/26～31
平舘ブイ	19.4	20.2
青森ブイ	19.3	19.7
東湾ブイ	18.4	19.2

発行　地方独立行政法人　青森県産業技術センター水産総合研究所
電　話　017-755-2155　　FAX　017-755-2156
ＵＲＬ　https://www.aomori-itc.or.jp/soshiki/sui_sougou/