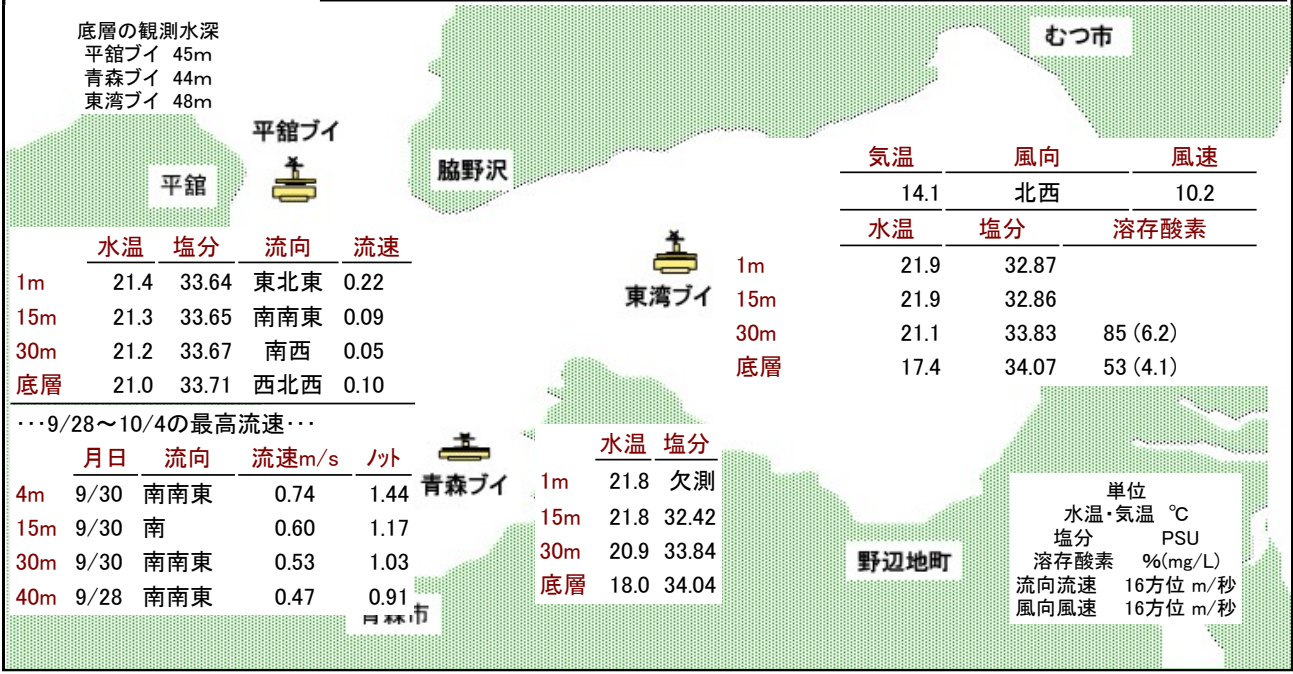




## 10月5日午前9時の観測結果

現況の水温は『**平年並み～かなり高い**』となっています。  
向こう1週間は『**平年並み～やや高い**』で推移すると考えられます。

底層の観測水深  
平館ブイ 45m  
青森ブイ 44m  
東湾ブイ 48m



気温	風向	風速
14.1	北西	10.2

水温	塩分	溶存酸素
21.9	32.87	
21.9	32.86	
21.1	33.83	85 (6.2)
17.4	34.07	53 (4.1)

	水温	塩分	流向	流速
1m	21.4	33.64	東北東	0.22
15m	21.3	33.65	南南東	0.09
30m	21.2	33.67	南西	0.05
底層	21.0	33.71	西北西	0.10

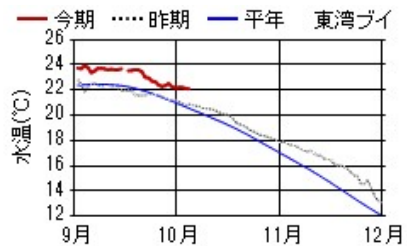
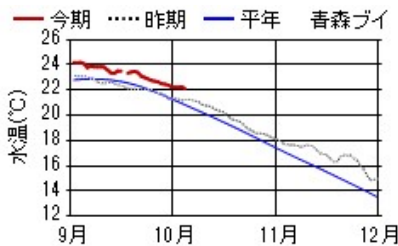
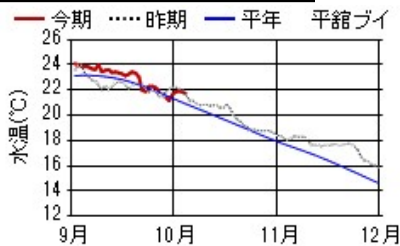
…9/28～10/4の最高流速…

月日	流向	流速m/s	ノット
4m 9/30	南南東	0.74	1.44
15m 9/30	南	0.60	1.17
30m 9/30	南南東	0.53	1.03
40m 9/28	南南東	0.47	0.91

	水温	塩分
1m	21.8	欠測
15m	21.8	32.42
30m	20.9	33.84
底層	18.0	34.04

単位  
水温・気温 °C  
塩分 PSU  
溶存酸素 % (mg/L)  
流向流速 16方位 m/秒  
風向風速 16方位 m/秒

## 15m層 日平均水温の推移



### ●今期の概況(9月28日～10月4日)

水温は、平館ブイの1m層で0.3°C低下し、15m層～底層(45m)で0.3～1.8°C上昇しました。青森ブイの1m層～30m層で0.1～0.5°C低下し、底層(44m)で0.6°C上昇しました。東湾ブイの1m層で変化なく、15m層で0.4°C低下し、30m層で0.3°C上昇し、底層(48m)で変化がありませんでした。

10月4日の日平均水温は、平館ブイで19.8～21.8°C、青森ブイで18.2～22.1°C、東湾ブイで17.1～22.1°Cでした。平館ブイのほぼ全層で1ノットを超える流れが観測されました。

10月1日～10月4日の平均を半旬平均水温として平年と比べると、平館ブイの全層で『やや高い』、青森ブイの1m層で『かなり高い』、15m層で『やや高い』、30m層～底層(44m)で『平年並み』、東湾ブイの1m層～15m層で『かなり高い』、30m層～底層(48m)で『平年並み』でした。

### 10/1～10/4の半旬別平均水温の実況・昨年差・平年差(°C)及び平年比(%)

	1m層				15m層				30m層				底層			
	実況	昨年差	平年差	平年比	実況	昨年差	平年差	平年比	実況	昨年差	平年差	平年比	実況	昨年差	平年差	平年比
平館ブイ	22.1	0.2	1.0	105	21.8	0.0	0.8	85	21.3	-0.3	0.7	76	19.8	-0.3	0.7	72
青森ブイ	22.2	1.0	1.3	130	22.2	0.9	1.3	127	21.1	-0.1	0.3	33	19.3	-0.4	0.3	31
東湾ブイ	22.2	1.3	1.5	149	22.2	1.2	1.5	146	21.0	0.1	0.4	38	17.0	-0.5	-0.7	-51

平年比の階級: 平年並み(±60%未満)、やや(±60%以上～±130%未満)、かなり(±130%以上～±200%未満)、はなはだ(±200%以上)  
平年比が+60%以上は赤色、-60%以下は青色で表示

### ●今後の見通し

今期の概況は『平年並み～かなり高い』、気象台発表の10月1日からの1ヶ月予報(東北地方)の週別の気温では、1週目は『高い』、2週目は『低い』もしくは『平年並み』となっています。海ナビ@あおりに掲載している水温予測エンジンでは、陸奥湾の15m層の水温は10月6日～10日、10月11日～15日ともに全ブイで『やや高い』と予測されます。陸奥湾の向こう1週間の全ブイ・全層の水温は、『平年並み～やや高い』で推移すると考えられます

### 水深15m層の予測水温(°C)

	10/6～10	10/11～15
平館ブイ	21.3	20.7
青森ブイ	21.5	20.8
東湾ブイ	21.3	20.5

