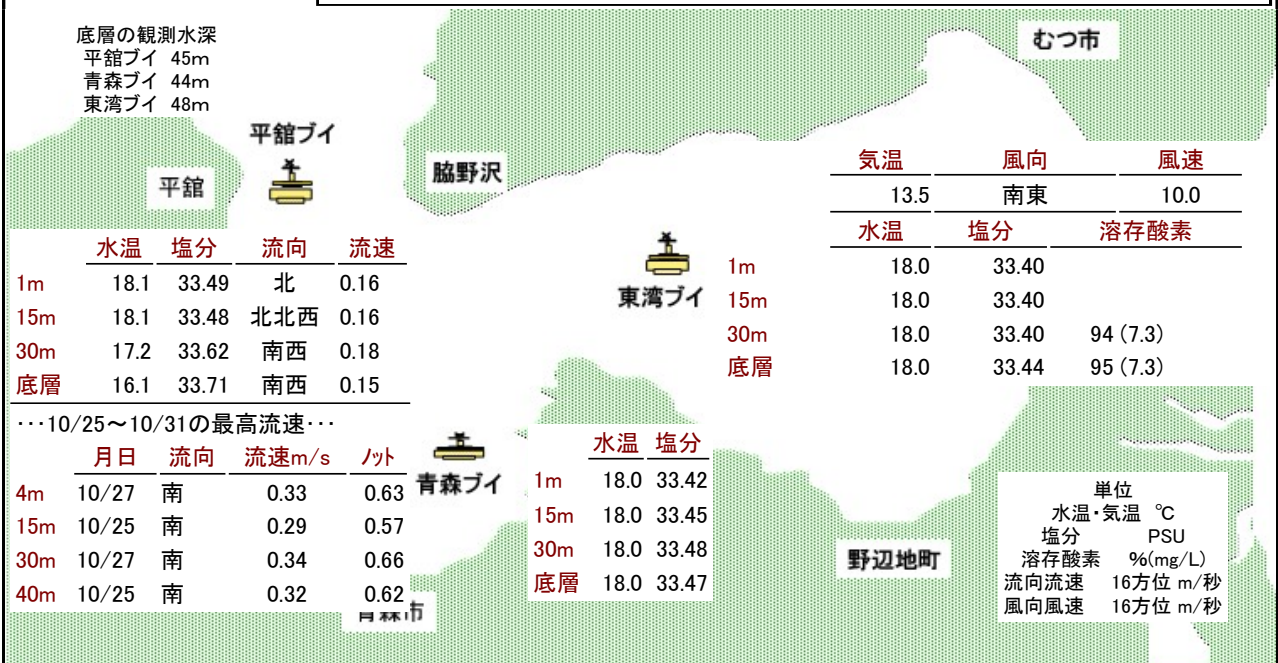




11月1日午前9時の
観測結果

現況の水温は『**平年並み～やや高い**』となっています。
向こう1週間は『**平年並み～やや高い**』で推移すると考えられます。

底層の観測水深
平館ブイ 45m
青森ブイ 44m
東湾ブイ 48m



気温	風向	風速
13.5	南東	10.0

水温	塩分	溶存酸素	
1m	18.0	33.40	
15m	18.0	33.40	
30m	18.0	33.40	94 (7.3)
底層	18.0	33.44	95 (7.3)

水温	塩分	流向	流速
1m	18.1	33.49	北 0.16
15m	18.1	33.48	北北西 0.16
30m	17.2	33.62	南西 0.18
底層	16.1	33.71	南西 0.15

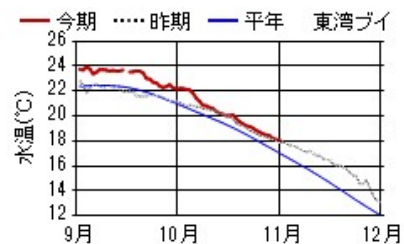
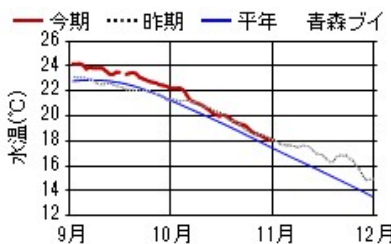
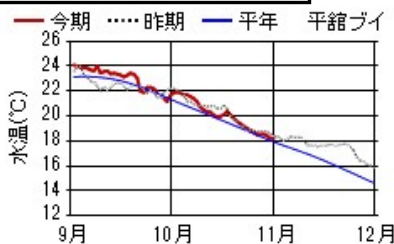
…10/25～10/31の最高流速…

月日	流向	流速m/s	ノット
4m 10/27	南	0.33	0.63
15m 10/25	南	0.29	0.57
30m 10/27	南	0.34	0.66
40m 10/25	南	0.32	0.62

水温	塩分
1m 18.0	33.42
15m 18.0	33.45
30m 18.0	33.48
底層 18.0	33.47

単位
水温・気温 °C
塩分 PSU
溶存酸素 (mg/L)
流向流速 16方位 m/秒
風向風速 16方位 m/秒

15m層 日平均水温の推移



●今期の概況(10月25日～10月31日)

水温は、平館ブイの全層で0.5～2.0°C低下しました。青森ブイの全層で0.6°C低下しました。東湾ブイの全層で0.6～0.7°C低下しました。10月31日の日平均水温は、平館ブイで16.0～18.2°C、青森ブイで18.1°C、東湾ブイで18.0～18.1°Cでした。10月26日～10月31日の平均を半旬平均水温として平年と比べると、平館ブイの全層で『平年並み』、青森ブイの全層で『やや高い』、東湾ブイの全層で『やや高い』でした。

10/26～10/31の半旬別平均水温の実況・昨年差・平年差(°C)及び平年比(%)

	1m層				15m層				30m層				底層			
	実況	昨年差	平年差	平年比	実況	昨年差	平年差	平年比	実況	昨年差	平年差	平年比	実況	昨年差	平年差	平年比
平館ブイ	18.4	-0.3	0.2	28	18.4	-0.3	0.2	26	18.3	-0.3	0.2	24	17.4	-0.7	-0.2	-21
青森ブイ	18.3	-0.1	0.6	74	18.3	-0.1	0.5	72	18.3	-0.1	0.6	73	18.3	0.0	0.8	86
東湾ブイ	18.3	0.2	0.9	111	18.3	0.1	0.9	106	18.3	0.1	0.9	103	18.2	0.1	1.3	114

平年比の階級: 平年並み(±60%未満)、やや(±60%以上～±130%未満)、かなり(±130%以上～±200%未満)、はなはだ(±200%以上)
平年比が+60%以上は赤色、-60%以下は青色で表示

●今後の見通し

今期の概況は『平年並み～やや高い』、気象台発表の10月29日からの1ヶ月予報(東北地方)の週別の気温では、1週目、2週目ともに『平年並み』となっています。海ナビ@あおりに掲載している水温予測エンジンでは、陸奥湾の15m層の水温は11月1日～5日、11月6日～10日ともに平館ブイで『平年並み』、青森、東湾ブイで『やや高い』と予測されます。陸奥湾の向こう1週間の全ブイ・全層の水温は、『平年並み～やや高い』で推移すると考えられます。

水深15m層の予測水温(°C)

	11/1～5	11/6～10
平館ブイ	17.9	17.5
青森ブイ	17.7	17.1
東湾ブイ	17.6	16.8

発行

地方独立行政法人 青森県産業技術センター水産総合研究所
電話 017-755-2155 FAX 017-755-2156
URL https://www.aomori-itc.or.jp/soshiki/sui_sougou/

