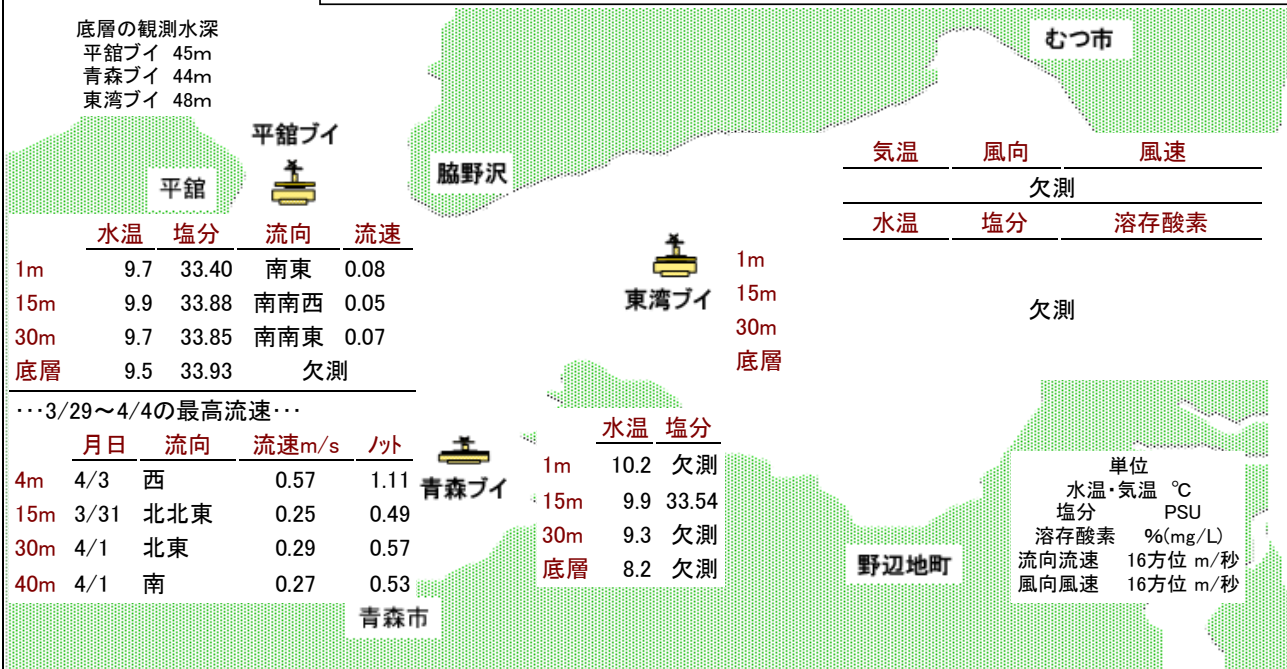




## 4月5日午前9時の観測結果

現況の水温は『**平年並み～はなはだ高い**』となっています。  
向こう1週間は『**やや高い～かなり高い**』で推移すると考えられます。

底層の観測水深  
平館ブイ 45m  
青森ブイ 44m  
東湾ブイ 48m



	水温	塩分	流向	流速
1m	9.7	33.40	南東	0.08
15m	9.9	33.88	南南西	0.05
30m	9.7	33.85	南南東	0.07
底層	9.5	33.93	欠測	

	水温	塩分	流向	流速
1m	欠測			
15m	欠測			
30m	欠測			
底層	欠測			

気温	風向	風速
欠測		

水温	塩分	溶存酸素
欠測		

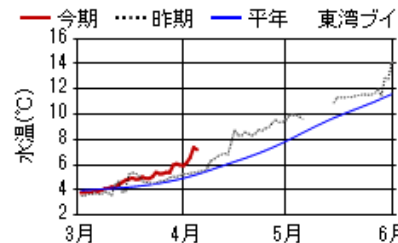
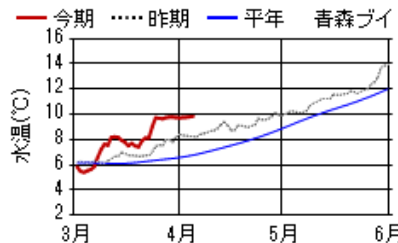
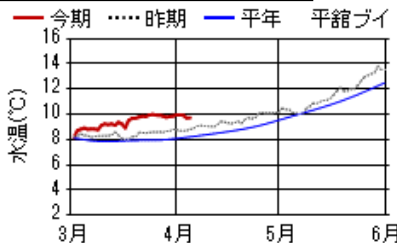
…3/29～4/4の最高流速…

月日	流向	流速m/s	ノット
4m 4/3	西	0.57	1.11
15m 3/31	北北東	0.25	0.49
30m 4/1	北東	0.29	0.57
40m 4/1	南	0.27	0.53

	水温	塩分
1m	10.2	欠測
15m	9.9	33.54
30m	9.3	欠測
底層	8.2	欠測

単位  
水温・気温 °C  
塩分 PSU  
溶存酸素 %(mg/L)  
流向流速 16方位 m/秒  
風向風速 16方位 m/秒

## 15m層 日平均水温の推移



### ●今期の概況(3月29日～4月4日)

水温は、平館ブイの1m層で0.3°C上昇し、15m層～底層(45m)で0.1～0.3°C低下しました。青森ブイの1m層で0.3°C上昇し、15m層で変化なく、30m層～底層(44m)で0.2～0.3°C低下しました。東湾ブイの全層で0.2～1.3°C上昇しました。

4月4日の日平均水温は、平館ブイで9.5～10.2°C、青森ブイで8.4～10.2°C、東湾ブイで5.1～7.8°Cでした。平館ブイで1ノットを超える流れが観測されました。

4月1日～4月4日の平均を半旬平均水温として平年と比べると、平館ブイの1m層で『かなり高い』、15m層～底層(45m)で『はなはだ高い』、青森ブイの1m層～30m層で『はなはだ高い』、底層(44m)で『かなり高い』、東湾ブイの1m層～15m層で『かなり高い』、30m層で『やや高い』、底層(48m)で『平年並み』でした。

### 4/1～4/4の半旬別平均水温の実況・昨年差・平年差(°C)及び平年比(%)

	1m層				15m層				30m層				底層			
	実況	昨年差	平年差	平年比	実況	昨年差	平年差	平年比	実況	昨年差	平年差	平年比	実況	昨年差	平年差	平年比
平館ブイ	9.8	1.0	1.7	167	9.8	1.1	1.7	232	9.7	0.9	1.4	234	9.5	0.9	1.5	246
青森ブイ	10.1	1.7	3.2	238	9.8	1.5	3.1	227	9.6	1.4	2.9	245	8.5	0.9	1.9	196
東湾ブイ	7.6	1.8	2.3	190	6.8	1.5	1.7	134	5.8	0.4	0.7	61	5.3	0.2	0.2	15

平年比の階級: 平年並み(±60%未満)、やや(±60%以上～±130%未満)、かなり(±130%以上～±200%未満)、はなはだ(±200%以上)  
平年比が+60%以上は赤色、-60%以下は青色で表示

### ●今後の見通し

今期の概況は『平年並み～はなはだ高い』、気象台発表の4月1日からの1ヶ月予報(東北地方)の週別の気温では、1週目、2週目ともに『高い』となっています。海ナビ@あおりに掲載している水温予測エンジンでは、陸奥湾の15m層の水温は4月6日～10日は平館ブイで『かなり高い』、青森ブイで『はなはだ高い』、東湾ブイで『やや高い』、4月11日～15日は平館、青森ブイで『かなり高い』、東湾ブイで『やや高い』と予測されます。陸奥湾の向こう1週間の全ブイ・全層の水温は、『やや高い～かなり高い』で推移すると考えられます。

	水深15m層の予測水温(°C)	
	4/6～10	4/11～15
平館ブイ	9.9	10.0
青森ブイ	9.5	9.4
東湾ブイ	7.2	7.5

