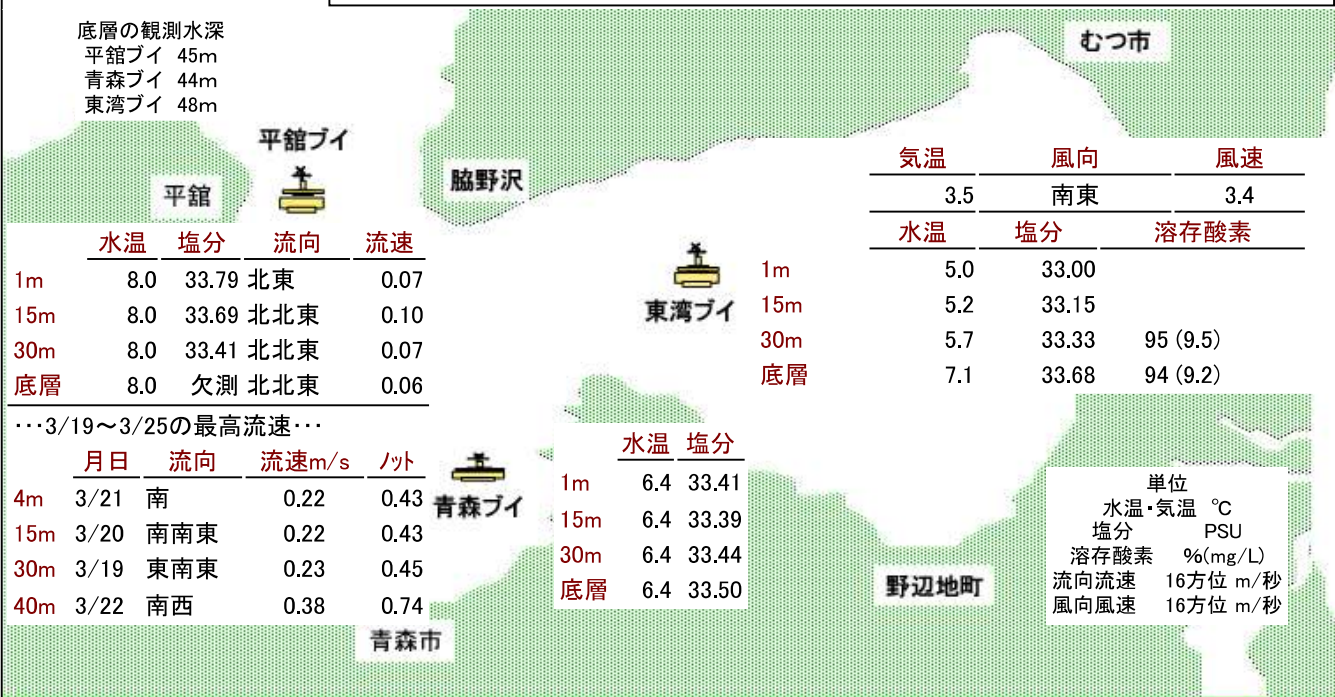




3月26日午前9時の 観測結果

現況の水温は『平年並み』となっています。
向こう1週間は『平年並み』で推移すると考えられます。

底層の観測水深
平館ブイ 45m
青森ブイ 44m
東湾ブイ 48m



気温	風向	風速
3.5	南東	3.4
水温	塩分	溶存酸素

	水温	塩分	流向	流速
1m	8.0	33.79	北東	0.07
15m	8.0	33.69	北北東	0.10
30m	8.0	33.41	北北東	0.07
底層	8.0	欠測	北北東	0.06

	水温	塩分	溶存酸素
1m	5.0	33.00	
15m	5.2	33.15	
30m	5.7	33.33	95 (9.5)
底層	7.1	33.68	94 (9.2)

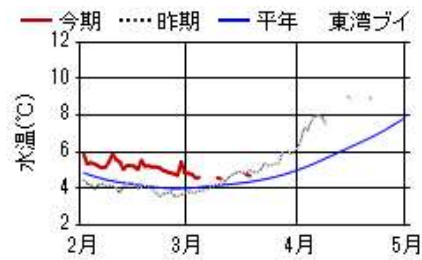
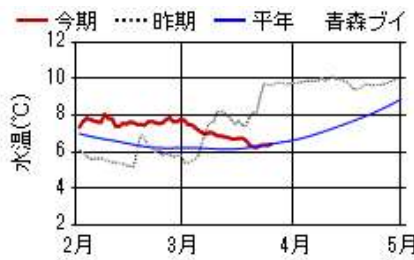
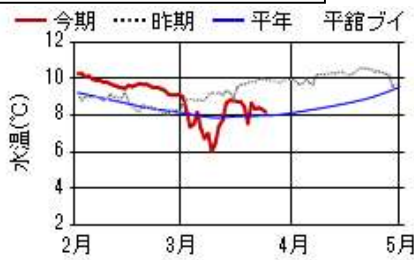
…3/19~3/25の最高流速…

月日	流向	流速m/s	ノット
4m 3/21	南	0.22	0.43
15m 3/20	南南東	0.22	0.43
30m 3/19	東南東	0.23	0.45
40m 3/22	南西	0.38	0.74

	水温	塩分
1m	6.4	33.41
15m	6.4	33.39
30m	6.4	33.44
底層	6.4	33.50

単位
水温・気温 °C
塩分 PSU
溶存酸素 %(mg/L)
流向流速 16方位 m/秒
風向風速 16方位 m/秒

15m層 日平均水温の推移



●今期の概況(3月19日~3月25日)

水温は、平館ブイの全層で0.2~0.7°C上昇しました。青森ブイの1m層で0.1°C上昇し、15m層~30m層で変化なく、底層(44m)で0.1°C低下しました。東湾ブイの全層で0.2~2.2°C上昇しました。

3月25日の日平均水温は、平館ブイで7.7~8.2°C、青森ブイで6.4~6.5°C、東湾ブイで5.0~7.1°Cでした。

3月21日~3月25日の平均を半月平均水温として平年と比べると、平館ブイの全層で『平年並み』、青森ブイの全層で『平年並み』、東湾ブイは欠測です。

3/21~3/25の半月別平均水温の実況・昨年差・平年差(°C)及び平年比(%)

	1m層				15m層				30m層				底層			
	実況	昨年差	平年差	平年比	実況	昨年差	平年差	平年比	実況	昨年差	平年差	平年比	実況	昨年差	平年差	平年比
平館ブイ	8.4	-1.7	0.4	36	8.3	-1.6	0.3	29	8.3	-1.5	0.2	24	8.3	-1.5	0.4	39
青森ブイ	6.4	-3.0	0.0	-3	6.4	-2.6	0.0	-1	6.4	-2.2	0.0	1	6.4	-1.9	0.0	4
東湾ブイ	-	-	-	-	-	-	-	-	-	-	-	-	-	-	-	-

平年比の階級: 平年並み(±60%未満)、やや(±60%以上~±130%未満)、かなり(±130%以上~±200%未満)、はなはだ(±200%以上)

平年比が+60%以上は赤色、-60%以下は青色で表示

●今後の見通し

今期の概況は『平年並み』、気象台発表の3月23日からの1ヶ月予報(東北地方)の週別の気温では、1週目、2週目ともに『高い』となっています。海ナビ@あおもりに掲載している水温予測エンジンでは、陸奥湾の15m層の水温は3月26~31日は全ブイで『平年並み』、4月1~5日は平館ブイで『やや高い』、青森、東湾ブイで『平年並み』と予測されます。陸奥湾の向こう1週間の全ブイ・全層の水温は、『平年並み』で推移すると考えられます。

水深15m層の予測水温(°C)

	3/26~31	4/1~5
	平館ブイ	8.5
青森ブイ	6.7	7.0
東湾ブイ	5.1	5.5

