



12月1日午前9時の観測結果

現況の水温は『**平年並み**』となっています。
向こう1週間は『**平年並み**』で推移すると考えられます。

底層の観測水深
平館ブイ 44m
青森ブイ 43m
東湾ブイ 46m



	気温	風向	風速	むつ市
平館	欠測	南南東	5.8	
青森	12.6	南南西	4.3	
東湾	11.6	南東	4.4	

平館	水温	塩分	流向	流速
1m	15.1	33.58	南南東	0.20
15m	15.1	33.53	南	0.27
30m	15.0	33.65	南南西	0.25
底層	14.9	欠測	南	0.17



東湾	水温	塩分	溶存酸素
1m	12.4	33.04	
15m	12.4	33.13	
30m	12.2	33.31	96 (8.4)
底層	12.2	33.31	97 (8.4)

…11/24~11/30の最高流速…

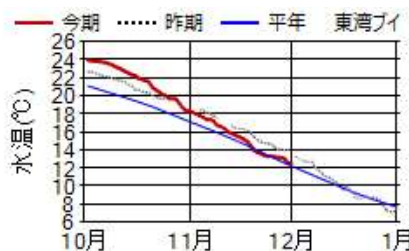
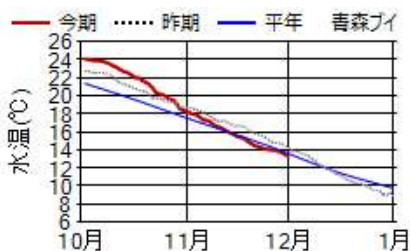
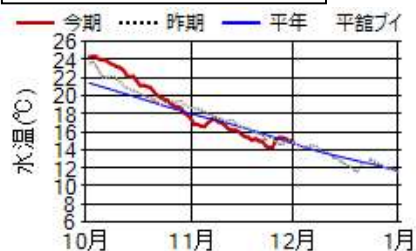
月日	流向	流速m/s	ノット	青森ブイ
4m 11/26	南南西	0.34	0.66	
15m 11/28	南南東	0.34	0.67	
30m 11/29	南南西	0.40	0.78	
40m 11/29	南	0.31	0.61	



青森	水温	塩分	流向	流速
1m	13.3	33.28	東北東	0.06
15m	13.3	33.28	南南西	0.04
30m	13.3	33.27	西	0.03
底層	13.3	33.28	西南西	0.02

単位
水温・気温 °C
塩分 PSU
溶存酸素 %(mg/L)
流向流速 16方位 m/秒
風向風速 16方位 m/秒

15m層 日平均水温の推移



●今期の概況(11月24日~11月30日)

水温は、平館ブイの全層で0.2~0.9°C上昇しました。青森ブイの全層で0.7°C低下しました。東湾ブイの全層で0.7~1.0°C低下しました。
11月30日の日平均水温は、平館ブイで14.9~15.0°C、青森ブイで13.3°C、東湾ブイで12.2~12.5°Cでした。
11月26日~11月30日の平均を半旬平均水温として平年と比べると、平館ブイの全層で『平年並み』、青森ブイの全層で『平年並み』、東湾ブイの全層で『平年並み』でした。

11/26~11/30の半旬別平均水温の実況・昨年差・平年差(°C)及び平年比(%)

	1m層				15m層				30m層				底層			
	実況	昨年差	平年差	平年比	実況	昨年差	平年差	平年比	実況	昨年差	平年差	平年比	実況	昨年差	平年差	平年比
平館ブイ	15.2	0.4	0.2	30	15.2	0.4	0.2	30	15.1	0.4	0.2	25	15.1	0.6	0.2	29
青森ブイ	13.4	-1.1	-0.4	-53	13.7	-0.9	-0.2	-29	13.7	-0.9	-0.2	-24	13.7	-0.8	-0.1	-19
東湾ブイ	12.9	-1.1	0.3	32	12.9	-1.1	0.3	32	12.9	-1.1	0.4	36	12.8	-1.1	0.3	34

平年比の階級：平年並み(±60%未満)、やや(±60%以上~±130%未満)、かなり(±130%以上~±200%未満)、はなはだ(±200%以上)
平年比が+60%以上は赤色、-60%以下は青色で表示

●今後の見通し

今期の概況は『平年並み』、気象台発表の11月29日からの1ヶ月予報(東北地方)の週別の気温では、1週目は『高い』、2週目は『低い』となっています。海ナビ@あおりに掲載している水温予測エンジンでは、陸奥湾の15m層の水温は12月1~5日、12月6日~10日ともに全ブイで『平年並み』と予測されます。陸奥湾の向こう1週間の全ブイ・全層の水温は、『平年並み』で推移すると考えられます。

水深15m層の予測水温(°C)

	12/1~5	12/6~10
平館ブイ	14.6	14.0
青森ブイ	13.0	12.3
東湾ブイ	12.1	11.2

発行

地方独立行政法人 青森県産業技術センター水産総合研究所
電話 017-755-2155 FAX 017-755-2156
URL https://www.aomori-itc.or.jp/soshiki/sui_sougou/

