



12月16日午前9時の
観測結果

現況の水温は『**平年並み**』となっています。
向こう1週間は『**平年並み**』で推移すると考えられます。

底層の観測水深
平館ブイ 44m
青森ブイ 43m
東湾ブイ 46m

平館ブイ

脇野沢

	気温	風向	風速
平館	6.3	欠測	
青森	4.8	南西	8.7
東湾	6.1	西	12.3

むつ市

平館	水温	塩分	流向	流速
1m	欠測		南南東	0.16
15m	13.1	33.58	南	0.14
30m	13.2	33.68	南	0.14
底層	13.2	欠測	南南西	0.10

東湾	水温	塩分	溶存酸素
1m	9.9	33.09	
15m	9.9	欠測	
30m	9.9	33.29	95 (8.7)
底層	9.9	33.32	95 (8.7)

…12/9～12/15の最高流速…

	月日	流向	流速m/s	ノット
4m	12/12	南南東	0.56	1.09
15m	12/12	南	0.49	0.95
30m	12/12	南南東	0.40	0.77
40m	12/12	南南東	0.31	0.60

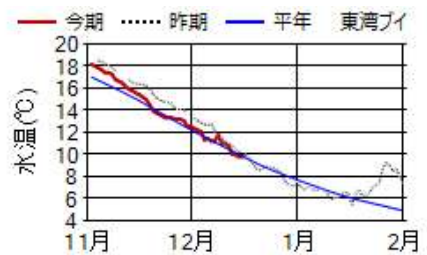
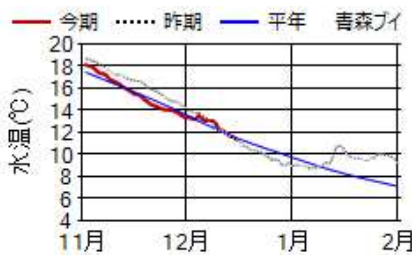
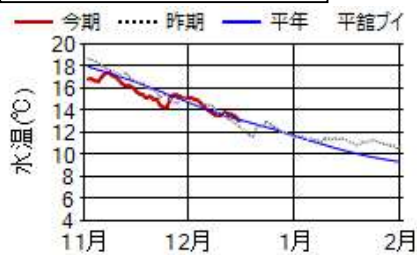
青森ブイ

青森	水温	塩分	流向	流速
1m	11.2	33.35	南	0.03
15m	11.2	33.33	南	0.06
30m	11.2	33.30	南西	0.02
底層	11.2	33.34	南	0.05

2地町

単位
水温・気温 °C
塩分 PSU
溶存酸素 %(mg/L)
流向流速 16方位 m/秒
風向風速 16方位 m/秒

15m層 日平均水温の推移



●今期の概況(12月9日～12月15日)

水温は、平館ブイの1m層で欠測、15m層～底層(45m)で0.3～0.5℃低下しました。青森ブイの全層で1.1～1.6℃低下しました。東湾ブイの全層で1.1～1.2℃低下しました。

12月15日の日平均水温は、平館ブイで12.8～13.0℃、青森ブイで11.1～11.6℃、東湾ブイで9.8～9.9℃でした。平館ブイで1ノットを超える流れが観測されました。

12月11日～12月15日の平均を半旬平均水温として平年と比べると、平館ブイの1m層で欠測、15m層～底層(45m)で『平年並み』、青森ブイの全層で『平年並み』、東湾ブイの全層で『平年並み』でした。

12/11～12/15の半旬別平均水温の実況・昨年差・平年差(℃)及び平年比(%)

	1m層				15m層				30m層				底層			
	実況	昨年差	平年差	平年比	実況	昨年差	平年差	平年比	実況	昨年差	平年差	平年比	実況	昨年差	平年差	平年比
平館ブイ	-	-	-	-	13.5	0.5	0.2	20	13.5	0.5	0.1	18	13.4	0.4	0.2	24
青森ブイ	11.5	-0.2	-0.2	-22	11.7	0.0	0.0	-3	11.8	0.2	0.1	10	11.8	0.1	0.1	10
東湾ブイ	10.1	-	-0.1	-7	10.1	-0.3	-0.1	-7	10.0	-0.3	0.0	-4	9.8	-0.3	-0.1	-8

平年比の階級：平年並み(±60%未満)、やや(±60%以上～±130%未満)、かなり(±130%以上～±200%未満)、はなはだ(±200%以上)
平年比が+60%以上は赤色、-60%以下は青色で表示

●今後の見通し

今期の概況は『平年並み』、気象台発表の12月13日からの1ヶ月予報(東北地方)の週別の気温では、1週目は『平年並み』、2週目は『高い』となっています。海ナビ@あおもりに掲載している水温予測エンジンでは、陸奥湾の15m層の水温は12月16～20日、12月21日～25日ともに平館、青森ブイで『平年並み』、東湾ブイで『やや高い』と予測されます。陸奥湾の向こう1週間の全ブイ・全層の水温は、『平年並み』で推移すると考えられます。

水深15m層の予測水温(℃)

	12/16～20	12/21～25
平館ブイ	12.7	12.4
青森ブイ	11.6	11.1
東湾ブイ	10.2	9.6

