



1月6日午前9時の
観測結果

現況の水温は『やや低い～平年並み』となっています。
向こう1週間は『平年並み』で推移すると考えられます。

底層の観測水深
平館ブイ 44m
青森ブイ 43m
東湾ブイ 46m

平館ブイ

平館

脇野沢

気温 風向 風速

むつ市

平館	-4.1	欠測	
青森	-2.4	西北西	7.2
東湾	-2.6	北西	6.4

平館	水温	塩分	流向	流速
1m	欠測	欠測	東南東	0.02
15m	9.7	33.57	北東	0.15
30m	10.4	33.82	東南東	0.08
底層	10.4	欠測	西	0.08

東湾ブイ

東湾	水温	塩分	溶存酸素
1m	6.9	32.89	
15m	6.9	欠測	
30m	6.9	33.05	94 (9.2)
底層	6.9	33.21	94 (9.3)

…12/30～1/5の最高流速…

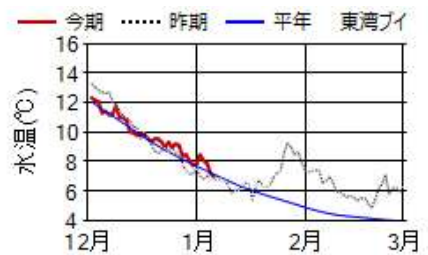
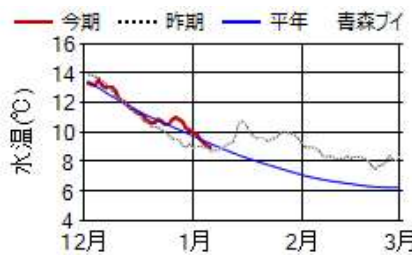
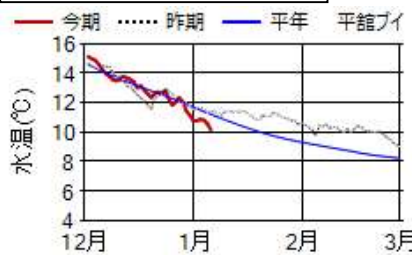
月日	流向	流速m/s	ノット
4m 12/30	南南東	0.28	0.55
15m 1/3	北西	0.36	0.69
30m 1/4	南南東	0.46	0.90
40m 1/4	南東	0.41	0.79

青森ブイ

青森	水温	塩分	流向	流速
1m	8.7	33.34	南南東	0.04
15m	8.7	33.34	南東	0.06
30m	8.7	33.31	南東	0.04
底層	8.7	33.30	北西	0.01

単位
水温・気温 °C
塩分 PSU
溶存酸素 %(mg/L)
流向流速 16方位 m/秒
風向風速 16方位 m/秒

15m層 日平均水温の推移



●今期の概況(12月30日～1月5日)

水温は、平館ブイの1m層で欠測、15m層～30m層で0.8～0.9℃低下し、底層(45m)で0.6℃上昇しました。青森ブイの全層で1.1～1.3℃低下しました。東湾ブイの全層で0.7～1.0℃低下しました。

1月5日の日平均水温は、平館ブイで10.2～10.5℃、青森ブイで8.8～9.0℃、東湾ブイで7.0℃でした。

1月1日～1月5日の平均を半旬平均水温として平年と比べると、平館ブイの1m層で欠測、15m層～底層(45m)で『やや低い』、青森ブイの全層で『平年並み』、東湾ブイの全層で『平年並み』でした。

1/1～1/5の半旬別平均水温の実況・昨年差・平年差(℃)及び平年比(%)

	1m層				15m層				30m層				底層			
	実況	昨年差	平年差	平年比	実況	昨年差	平年差	平年比	実況	昨年差	平年差	平年比	実況	昨年差	平年差	平年比
平館ブイ	-	-	-	-	10.6	-0.9	-0.8	-99	10.7	-0.8	-0.7	-97	10.7	-0.7	-0.6	-78
青森ブイ	9.3	0.8	-0.1	-4	9.3	0.4	-0.1	-7	9.4	0.1	-0.1	-7	9.3	0.1	-0.1	-12
東湾ブイ	7.7	-	0.4	34	7.7	0.8	0.4	35	7.7	0.8	0.4	42	7.7	0.8	0.6	57

平年比の階級: 平年並み(±60%未満)、やや(±60%以上～±130%未満)、かなり(±130%以上～±200%未満)、はなはだ(±200%以上)
平年比が+60%以上は赤色、-60%以下は青色で表示

●今後の見通し

今期の概況は『やや低い～平年並み』、気象台発表の1月3日からの1ヶ月予報(東北地方)の週別の気温では、1週目、2週目ともに『平年並み』となっています。海ナビ@あおりに掲載している水温予測エンジンでは、陸奥湾の15m層の水温は1月6～10日、1月11日～15日ともに全ブイで『平年並み』と予測されます。陸奥湾の向こう1週間の全ブイ・全層の水温は、『平年並み』で推移すると考えられます。

水深15m層の予測水温(℃)

	1/6～10	1/11～15
	平館ブイ	10.5
青森ブイ	9.2	8.7
東湾ブイ	6.9	6.4

