



## 1月21日午前9時の 観測結果

現況の水温は『**平年並み～やや高い**』となっています。  
向こう1週間は『**平年並み**』で推移すると考えられます。

底層の観測水深  
平館ブイ 44m  
青森ブイ 43m  
東湾ブイ 46m

平館ブイ

脇野沢

気温 風向 風速

むつ市

|    |      |    |      |
|----|------|----|------|
| 平館 | -2.3 | 欠測 |      |
| 青森 | -3.9 | 西  | 9.5  |
| 東湾 | -1.5 | 西  | 11.3 |

| 平館  | 水温   | 塩分    | 流向  | 流速   |
|-----|------|-------|-----|------|
| 1m  | 11.2 | 33.78 | 東南東 | 0.05 |
| 15m | 11.3 | 33.76 | 南南西 | 0.05 |
| 30m | 11.2 | 33.83 | 北東  | 0.05 |
| 底層  | 10.7 |       | 欠測  |      |

東湾ブイ

| 東湾  | 水温  | 塩分    | 溶存酸素     |
|-----|-----|-------|----------|
| 1m  | 4.7 | 32.79 |          |
| 15m | 4.7 | 欠測    |          |
| 30m | 4.7 | 32.73 | 94 (9.8) |
| 底層  | 4.7 | 33.15 | 94 (9.7) |

…1/14～1/20の最高流速…

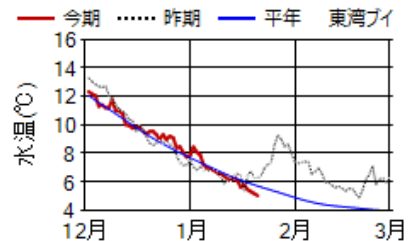
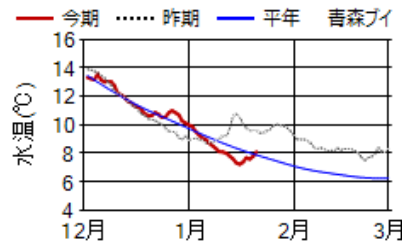
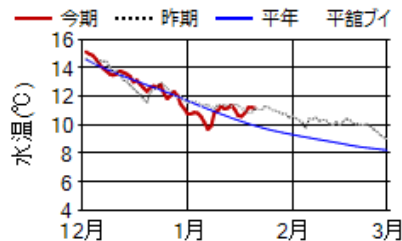
| 月日       | 流向  | 流速m/s | ノット  |
|----------|-----|-------|------|
| 4m 1/14  | 西南西 | 0.39  | 0.75 |
| 15m 1/18 | 南南西 | 0.29  | 0.56 |
| 30m 1/15 | 北   | 0.25  | 0.49 |
| 40m 1/14 | 北北東 | 0.38  | 0.74 |

青森ブイ

| 青森  | 水温  | 塩分    | 流向  | 流速   |
|-----|-----|-------|-----|------|
| 1m  | 7.7 | 33.53 | 西北西 | 0.06 |
| 15m | 7.7 | 33.54 | 西北西 | 0.11 |
| 30m | 7.7 | 33.50 | 北西  | 0.05 |
| 底層  | 7.7 | 33.50 | 北西  | 0.06 |

単位  
水温・気温 °C  
塩分 PSU  
溶存酸素 (mg/L)  
流向流速 16方位 m/秒  
風向風速 16方位 m/秒

## 15m層 日平均水温の推移



### ●今期の概況(1月14日～1月20日)

水温は、平館ブイの1m層で変化なく、15m層～底層(45m)で0.1～0.8℃上昇しました。青森ブイの全層で0.8℃上昇しました。東湾ブイの全層で1.1℃低下しました。

1月20日の日平均水温は、平館ブイで10.1～11.2℃、青森ブイで8.1℃、東湾ブイで5.0℃でした。

1月16日～1月20日の平均を半旬平均水温として平年と比べると、平館ブイの1m層で欠測、15m層～底層(45m)で『**やや高い**』、青森ブイの全層で『**平年並み**』、東湾ブイの全層で『**平年並み**』でした。

### 1/16～1/20の半旬別平均水温の実況・昨年差・平年差(℃)及び平年比(%)

|      | 1m層 |      |      |     | 15m層 |      |      |     | 30m層 |      |      |     | 底層   |      |      |     |
|------|-----|------|------|-----|------|------|------|-----|------|------|------|-----|------|------|------|-----|
|      | 実況  | 昨年差  | 平年差  | 平年比 | 実況   | 昨年差  | 平年差  | 平年比 | 実況   | 昨年差  | 平年差  | 平年比 | 実況   | 昨年差  | 平年差  | 平年比 |
| 平館ブイ | -   | -    | -    | -   | 11.0 | 0.0  | 0.9  | 100 | 11.0 | 0.0  | 0.9  | 107 | 10.4 | -0.4 | 0.5  | 60  |
| 青森ブイ | 7.7 | -2.0 | -0.3 | -28 | 7.7  | -2.0 | -0.3 | -30 | 7.8  | -1.9 | -0.2 | -23 | 7.9  | -1.8 | -0.1 | -10 |
| 東湾ブイ | 5.3 | -    | -0.5 | -49 | 5.4  | -0.9 | -0.5 | -50 | 5.4  | -0.8 | -0.5 | -46 | 5.4  | -0.7 | -0.4 | -41 |

平年比の階級: 平年並み(±60%未満)、やや(±60%以上～±130%未満)、かなり(±130%以上～±200%未満)、はなはだ(±200%以上)  
平年比が+60%以上は赤色、-60%以下は青色で表示

### ●今後の見通し

今期の概況は『**平年並み～やや高い**』、気象台発表の1月17日からの1ヶ月予報(東北地方)の週別の気温では、1週目は『**低い**』もしくは『**平年並み**』、2週目は『**低い**』となっています。海ナビ@あおりに掲載している水温予測エンジンでは、陸奥湾の15m層の水温は1月21～25日は全ブイで『**平年並み**』、1月26日～31日は平館、東湾ブイで『**平年並み**』、青森ブイで『**やや低い**』と予測されます。陸奥湾の向こう1週間の全ブイ・全層の水温は、『**平年並み**』で推移すると考えられます。

水深15m層の予測水温(℃)

|      | 1/21～25 | 1/26～31 |
|------|---------|---------|
| 平館ブイ | 9.6     | 9.1     |
| 青森ブイ | 7.0     | 6.6     |
| 東湾ブイ | 5.2     | 4.7     |

