



4月6日午前9時の観測結果

現況の水温は『**平年並み～かなり高い**』となっています。
向こう1週間は『**平年並み～やや高い**』で推移すると考えられます。

底層の観測水深
平館ブイ 44m
青森ブイ 43m
東湾ブイ 46m

平館ブイ

脇野沢

気温 風向 風速

むつ市

平館	6.9	東南東	6.6
青森	9.3	北東	2.1
東湾	6.4	東南東	6.2

東湾 水温 塩分 溶存酸素

平館	水温	塩分	流向	流速
1m	8.6	32.95	北西	0.19
15m	9.3	33.68	北西	0.06
30m	9.2	33.78	西北西	0.06
底層	9.1	欠測	北西	0.07

東湾ブイ

東湾	水温	塩分	溶存酸素
1m	7.4	31.84	
15m	5.9	欠測	100 (10.0)
30m	5.8	欠測	
底層	6.2	33.43	99 (9.8)

…3/30～4/5の最高流速…

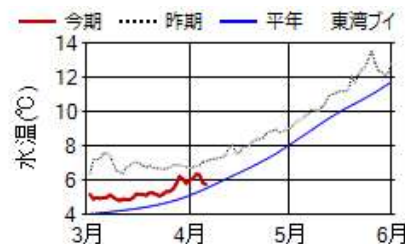
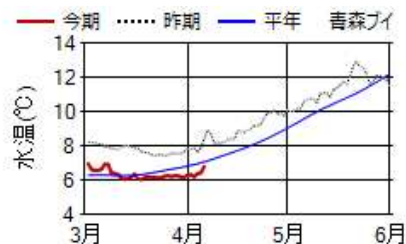
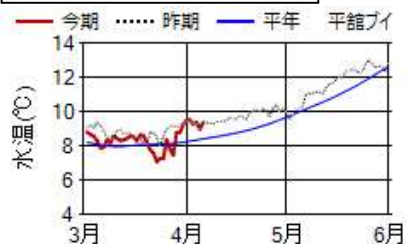
月日	流向	流速m/s	ノット
4m 4/2	北	0.34	0.66
15m 3/31	南南西	0.28	0.55
30m 3/31	南南西	0.29	0.56
40m 3/31	南	0.25	0.49

青森ブイ

青森	水温	塩分	流向	流速
1m	8.0	31.28	東北東	0.07
15m	6.7	33.30	東	0.01
30m	7.5	33.58	東	0.05
底層	7.4	33.63	北東	0.18

単位
水温・気温 °C
塩分 PSU
溶存酸素 %(mg/L)
流向流速 16方位 m/秒
風向風速 16方位 m/秒

15m層 日平均水温の推移



●今期の概況(3月30日～4月5日)

水温は、平館ブイの1m層で欠測、15m層～30m層で0.1°C上昇し、底層(45m)で0.1°C低下しました。青森ブイの1m層～30m層で0.3～0.6°C上昇し、底層(44m)で0.3°C低下しました。東湾ブイの1m層で0.5°C上昇し、15m層で0.1°C低下し、30m層～底層(48m)で0.2～0.7°C上昇しました。

4月5日の日平均水温は、平館ブイで8.9～9.3°C、青森ブイで6.7～8.1°C、東湾ブイで5.7～7.1°Cでした。

4月1日～4月5日の平均を半月平均水温として平年と比べると、平館ブイの1m層で欠測、15m層で『やや高い』、30m層～底層(45m)で『かなり高い』、青森ブイの全層で『平年並み』、東湾ブイの1m層で『やや高い』、15m層で『平年並み』、30m層で『やや高い』、底層(48m)で『かなり高い』でした。

4/1～4/5の半月別平均水温の実況・昨年差・平年差(°C)及び平年比(%)

	1m層				15m層				30m層				底層			
	実況	昨年差	平年差	平年比	実況	昨年差	平年差	平年比	実況	昨年差	平年差	平年比	実況	昨年差	平年差	平年比
平館ブイ	-	-	-	-	9.3	0.0	1.0	122	9.3	0.1	1.0	141	9.2	0.1	1.0	146
青森ブイ	7.8	-0.1	0.7	47	6.4	-1.5	-0.5	-36	6.5	-1.5	-0.4	-31	7.2	-0.6	0.4	33
東湾ブイ	6.9	-	1.4	104	6.1	-0.8	0.7	54	5.9	-1.0	0.7	60	6.8	-0.2	1.5	133

平年比の階級: 平年並み(±60%未満)、やや(±60%以上～±130%未満)、かなり(±130%以上～±200%未満)、はなはだ(±200%以上)
平年比が+60%以上は赤色、-60%以下は青色で表示

●今後の見通し

今期の概況は『平年並み～かなり高い』、気象台発表の4月4日からの1ヶ月予報(東北地方)の週別の気温では、1週目、2週目ともに『高い』となっています。海ナビ@あおりに掲載している水温予測エンジンでは、陸奥湾の15m層の水温は4月6日～10日は全ブイで『平年並み』、4月11日～15日は平館ブイで『やや高い』、青森、東湾ブイで『平年並み』と予測されます。陸奥湾の向こう1週間の全ブイ・全層の水温は、『平年並み～やや高い』で推移すると考えられます。

水深15m層の予測水温(°C)

	4/6～10	4/11～15
平館ブイ	9.0	9.4
青森ブイ	7.3	7.8
東湾ブイ	6.4	6.9

