



6月22日午前9時の 観測結果

現況の水温は『**平年並み～かなり高い**』となっています。
向こう1週間は『**平年並み～やや高い**』で推移すると考えられます。

底層の観測水深
平館ブイ 44m
青森ブイ 43m
東湾ブイ 46m

平館ブイ

平館

脳野沢

	気温	風向	風速
平館	15.0	東	9.8
青森	14.0	東北東	9.9
東湾	13.8	東	11.2

むつ市

平館	水温	塩分	流向	流速
1m	15.7	32.99	北北西	0.35
15m	15.8	32.99	北	0.42
30m	15.6	33.15	北	0.47
底層	12.2	34.01	北北東	0.20

東湾ブイ

東湾	水温	塩分	溶存酸素
1m	14.3	32.78	
15m	14.2	32.98	
30m	13.9	33.31	103 (8.7)
底層	11.5	33.81	79 (7.0)

…6/15～6/21の最高流速…

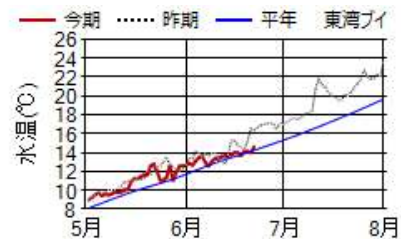
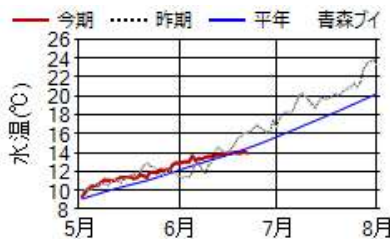
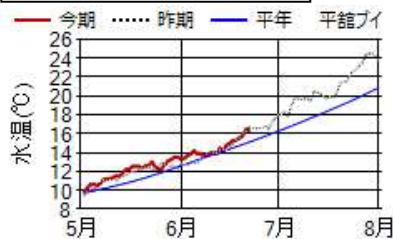
月日	流向	流速m/s	ノット
4m 6/19	南南東	0.73	1.41
15m 6/19	南	0.63	1.22
30m 6/19	南南東	0.52	1.01
40m 6/17	南東	0.54	1.05

青森ブイ

青森	水温	塩分	流向	流速
1m	16.6	33.10	北北西	0.21
15m	14.9	33.73	南南西	0.07
30m	14.4	33.94	南東	0.10
底層	13.4	33.96	南東	0.03

単位
水温・気温 °C
塩分 PSU
溶存酸素 %(mg/L)
流向流速 16方位 m/秒
風向風速 16方位 m/秒

15m層 日平均水温の推移



●今期の概況(6月15日～6月21日)

水温は、平館ブイの1m層で0.5°C低下し、15m層で1.3°C上昇し、30m層で変化なく、底層(45m)で0.3°C低下しました。青森ブイの1m層で0.4°C上昇し、15m層で変化なく、30m層～底層(44m)で0.1～0.4°C上昇しました。東湾ブイの1m層で2.3°C低下し、15m層～底層(48m)で0.1～1.1°C上昇しました。

6月21日の日平均水温は、平館ブイで12.9～16.4°C、青森ブイで13.1～17.8°C、東湾ブイで10.2～15.2°Cでした。平館ブイのほぼ全層で1ノットを超える流れが観測されました。

6月16日～6月20日の半旬別平均水温を平年と比べると、平館ブイの1m層で『かなり高い』、15m層～底層(45m)で『やや高い』、青森ブイの1m層で『かなり高い』、15m層～30m層で『平年並み』、底層(44m)で『やや高い』、東湾ブイの1m層で『かなり高い』、15m層で『平年並み』、30m層で『やや高い』、底層(48m)で『平年並み』でした。

6/16～6/20の半旬別平均水温の実況・昨年差・平年差(°C)及び平年比(%)

	1m層				15m層				30m層				底層			
	実況	昨年差	平年差	平年比	実況	昨年差	平年差	平年比	実況	昨年差	平年差	平年比	実況	昨年差	平年差	平年比
平館ブイ	17.1	0.1	1.5	144	15.7	0.0	0.9	96	14.5	-0.1	0.8	86	13.5	0.1	0.9	95
青森ブイ	18.6	-0.6	2.1	176	14.0	-1.3	-0.1	-8	13.3	-	0.5	41	12.8	-0.5	1.0	99
東湾ブイ	17.9	-0.8	2.1	156	14.0	-1.1	0.1	6	13.2	1.3	1.6	122	9.8	0.2	0.5	48

平年比の階級: 平年並み(±60%未満)、やや(±60%以上～±130%未満)、かなり(±130%以上～±200%未満)、はなはだ(±200%以上)
平年比が+60%以上は赤色、-60%以下は青色で表示

●今後の見通し

今期の概況は『平年並み～かなり高い』、気象台発表の6月20日からの1ヶ月予報(東北地方)の週別の気温では、1週目は『低い』、2週目は『平年並み』となっています。海ナビ@あおりに掲載している水温予測エンジンでは、陸奥湾の15m層の水温は6月21日～25日は平館、青森ブイで『やや高い』、東湾ブイで『平年並み』、6月26日～30日は全ブイで『やや高い』と予測されます。陸奥湾の向こう1週間の全ブイ・全層の水温は、『平年並み～やや高い』で推移すると考えられます。

水深15m層の予測水温(°C)

	6/21～25	6/26～30
平館ブイ	16.5	16.9
青森ブイ	15.7	16.4
東湾ブイ	15.3	15.7